

Описание границ публичного сервитута

Сведения о местоположении границ публичного сервитута в отношении земельных участков с кадастровым номером 24:44:0500001:370					
1. Местоположение: Российская Федерация, Красноярский край, г. Боготол с западной и южной стороны от земельного участка с кадастровым номером 24:44:0500001:13					
2. Система координат МСК166 (зона 3)					
3. Площадь части земельного участка, в отношении которого устанавливается публичный сервитут: 150 кв. м					
4. Сведения о характерных точках границ объекта					
Обозначение характерных точек границ	Координаты, м		Метод определения координат характерной точки	Обозначение части границ	Горизонтальное проложение (S), м
	X	Y			
1	2	3	4	5	6
1	692310.80	80234.46	Картометрический метод	1-2	29.98
2	692307.76	80264.29	Картометрический метод	2-3	5.00
3	692302.79	80263.77	Картометрический метод	3-4	29.98
4	692305.82	80233.94	Картометрический метод	4-1	5.00

Кадастровый инженер

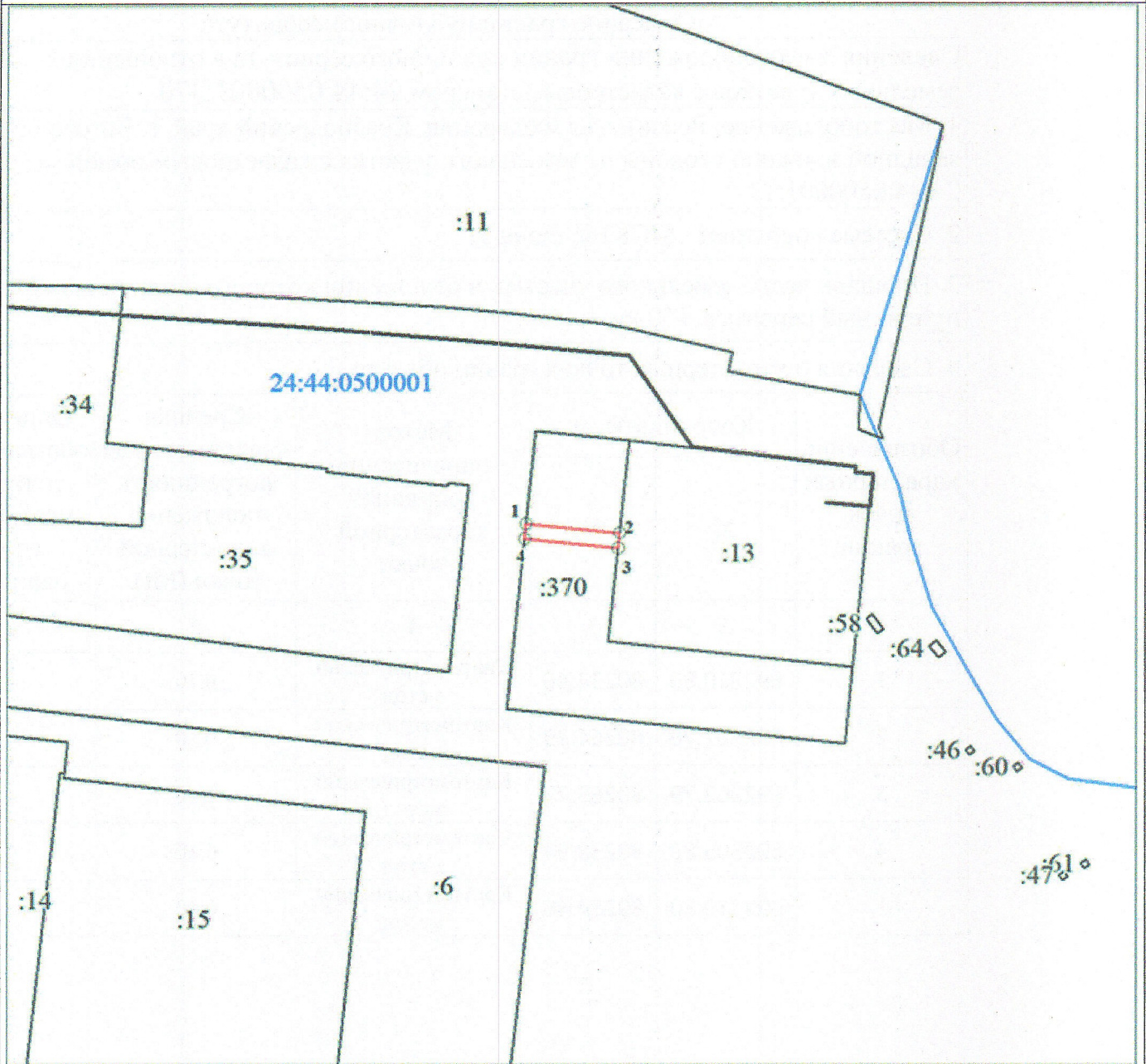


Е.Л. Олейникова

ООО УК Содружество-Сибирь






Авраменко С.С. (представитель по доверенности)

Схема расположения границы публичного сервитута




МАСШТАБ 1:2000

Условные обозначения

-  Часть границы, сведения ЕГРН о которой позволяют однозначно определить ее положение на местности
-  Надписи кадастрового номера земельного участка
-  Обозначение кадастрового квартала
-  Поворотная точка границы участка
-  Рассматриваемый земельный участок

Кадастровый инженер



Е.Л. Олейникова