

Сообщение о возможном установлении публичного сервитута (Красноярский край)

В соответствии с п. 3 статьи 39.42 Земельного кодекса Российской Федерации Министерство цифрового развития, связи и массовых коммуникаций Российской Федерации настоящим сообщает, что в целях строительства линейного сооружения связи «Строительство ТЕА следующего поколения», возможно установление публичного сервитута в отношении следующих земель и земельных участков (их частей):

24:06:4401009:121 – 662060, Российская Федерация, Боготольский район, п. Каштан, участок находится примерно в 2,9 км от ж/д переезда п. Каштан по направлению на северо-запад, часть контура пашни № 604;

24:06:4401009:9 – Российская Федерация, Красноярский край, Боготольский район, п. Каштан. Участок находится примерно в 0,5 км от ж/д переезда п. Каштан по направлению на север, контур пашни №732, №635; в 1,6 км от ж/д переезда п. Каштан по направлению на северо-запад, часть контура пашни №604;

24:06:0000000:2276 – Красноярский край, Боготольский район, вблизи с. Большая Косуль;

24:06:4401004:177 – Красноярский край, Боготольский район, с. Большая Косуль, местоположение выделяемого в счет земельной доли земельного участка: установлено относительно ориентира, расположенного за пределами земельного участка. Почтовый адрес ориентира: Российская Федерация, Красноярский край, Боготольский район, с. Большая Косуль. Участок находится примерно в 5,2 км от с. Большая Косуль по направлению на северо-запад, часть контура пашни №646;

24:06:4401004:176 – местоположение земельного участка установлено относительно ориентира, расположенного за пределами участка. Почтовый адрес ориентира: Российская Федерация, Красноярский край, Боготольский район, с. Большая Косуль. Участок находится примерно 6,0 км от ориентира по направлению на северо-запад, квартал 24:06:4401004;

24:06:4401004:2 (ЕЗП 24:06:0000000:29) – Красноярский край, Боготольский район;

24:06:4401005:2 (ЕЗП 24:06:0000000:29) – Красноярский край, Боготольский район;

24:06:4401006:19 – Россия, Красноярский край, Боготольский район, р-н д. Львовка, контура №239, 241, 261;

24:06:0000000:705 – Россия, Красноярский край, Боготольский район, р-н д. Львовка, контура №248, 254, 256, 303, 113;

24:44:0000000:5413 – Российская Федерация, Красноярский край, г. Боготол;

24:06:4501002:35 – Красноярский край, Боготольский район;

24:06:4501002:71 – Красноярский край, Боготольский район;

24:06:4501002:34 – Красноярский край, Боготольский район;

24:06:4501002:67 – Красноярский край, Боготольский район;

24:06:4501002:33 – Красноярский край, Боготольский район;

24:06:4501002:76 – Красноярский край, Боготольский район;

24:06:4501002:78 – Красноярский край, Боготольский район;

24:06:4501002:38 – Красноярский край, Боготольский район;

24:06:4501002:74 – Красноярский край, Боготольский район;
 24:06:4501002:39 – Красноярский край, р-н Боготольский, севернее г. Боготола;
 24:06:4501001:2 (ЕЗП 24:06:0000000:9) – Красноярский край, Боготольский район;
 24:06:4501001:14 – Красноярский край, Боготольский район;
 24:06:4501001:12 – Красноярский край, Боготольский район;
 24:06:4501001:15 – Красноярский край, Боготольский район;
 24:44:0000000:146 – Красноярский край, город Боготол, автомобильная дорога Боготол-Чайковский-Булатово;
 24:06:4502003:139 – Красноярский край, Боготольский район;
 24:06:4502003:143 – Красноярский край, Боготольский район;
 24:06:4502003:154 – Красноярский край, Боготольский район;
 24:06:4502003:93 – Красноярский край, Боготольский район;
 24:06:4502003:97 – Красноярский край, Боготольский район;
 24:06:4502003:106 – Красноярский край, Боготольский район;
 24:06:4502003:108 – Красноярский край, Боготольский район;
 24:06:4502003:101 – Красноярский край, Боготольский район;
 24:06:4502003:162 – Россия, Красноярский край, Боготольский район, Участок расположен примерно в 500 метрах на северо-запад от п. Лозняки, контур 286;
 24:06:0000000:2087 – Российская Федерация, Красноярский край, Боготольский район, с. Медяково, участок расположен примерно 0,2 км от ориентира по направлению на юго-запад;
 24:06:4502003:4 (ЕЗП 24:06:0000000:10) – Красноярский край, Боготольский район;
 24:06:4502004:7 (ЕЗП 24:06:0000000:10 – Красноярский край, Боготольский район;
 24:06:4401009, 24:06:4401003, 24:06:4401004, 24:06:4401005, 24:06:4401006, 24:06:2902001, 24:06:4401002, 24:06:4401007, 24:06:4103004, 24:06:4501002, 24:06:4501001, 24:06:4502003, 24:06:4502004, 24:06:4502005 – Красноярский край, Боготольский район;
 24:44:1200001, 24:44:1400001, 24:44:1400002 – Красноярский край, г. Боготол.
 Обоснованием необходимости установления публичного сервитута является приказ от 22.07.2019 № 01/01/940-19 ПАО «Ростелеком» о реализации Инвестиционного проекта «Строительство ТЕА следующего поколения».
 Заинтересованные лица могут ознакомиться с поступившим ходатайством об установлении публичного сервитута и прилагаемым к нему описанием местоположения границ публичного сервитута в Минцифры России по адресу: 123112, Москва, Пресненская наб., д. 10, стр. 2, IQ-квартал; в администрации городского округа город Боготол Красноярского края по адресу: 662060, Красноярский край, г. Боготол, ул. Шикунова, д. 1; в администрации Боготольского сельсовета Боготольского муниципального района Красноярского края по адресу: 662066, Красноярский край, Боготольский район, село Боготол, ул. Советская, д. 24 «а»; в администрации Юрьевского Сельсовета Боготольского района Красноярского края по адресу: 662077, Красноярский край, Боготольский район, с. Юрьевка, ул. Центральная, д. 88; в администрации Большекоскульского Сельсовета Боготольского района Красноярского края по адресу: 662071, Красноярский край, Боготольский район, с. Большая Косуль, ул. Просвещения, д. 26; в администрации

муниципального образования «Боготольский район» Красноярского края по адресу: 662060, Красноярский край, г. Боготол, ул. Комсомольская, д. 2.

Подать заявления об учете прав на земельные участки можно по адресу Минцифры России (Москва, Пресненская наб., д. 10, стр. 2, IQ-квартал).

Срок подачи заявлений об учете прав на земельные участки, в отношении которых испрашивается публичный сервитут, составляет 15 (пятнадцать) дней со дня опубликования данного сообщения (в соответствии с п. 8 ст. 39.42 Земельного кодекса Российской Федерации).

Время приема заинтересованных лиц для ознакомления с поступившим ходатайством об установлении публичного сервитута и подачи заявлений:

Понедельник – четверг: с 9:30 до 12:30 и с 14:00 до 17:00;

Пятница: с 9:30 до 12:30 и с 14:00 до 15:00.

Подробнее о порядке приема граждан можно узнать на сайте <https://digital.gov.ru/ru/appeals/personal/>.

Данная информация размещена на официальных сайтах Минцифры России (<https://digital.gov.ru/ru/>), администрации городского округа город Боготол Красноярского края (<https://bogotolcity.gosuslugi.ru/>), администрации Боготольского сельсовета Боготольского муниципального района Красноярского края (<https://bogotolskij-r04.gosweb.gosuslugi.ru/ofitsialno/struktura-munitsipalnogo-obrazovaniya/selsovety/bogotolskiy-selsovet/>), администрации Юрьевского Сельсовета Боготольского района Красноярского края (<https://bogotolskij-r04.gosweb.gosuslugi.ru/ofitsialno/struktura-munitsipalnogo-obrazovaniya/selsovety/yurevskiy-selsovet/>), администрации Большекоскульского Сельсовета Боготольского района Красноярского края (<https://bogotol-r.gosuslugi.ru/ofitsialno/struktura-munitsipalnogo-obrazovaniya/selsovety/bolshekosulskiy-selsovet/>), администрации муниципального образования «Боготольский район» Красноярского края (<https://bogotol-r.gosuslugi.ru/>).

ГРАФИЧЕСКОЕ ОПИСАНИЕ местоположения границ населенных пунктов, территориальных зон, особо охраняемых природных территорий, зон с особыми условиями использования территории Публичный сервитут для использования земель и земельных участков в целях строительства линейного сооружения связи «ТЕА следующего поколения»		
(наименование объекта, местоположение границ которого описано (далее - объект))		
Раздел 1		
Сведения об объекте		
№ п/п	Характеристики объекта	Описание характеристик
1	2	3
1.	Местоположение объекта	Красноярский край
2.	Площадь объекта +/- величина погрешности определения площади (Р +/- Дельта Р)	166727 +/- 143 м²
3.	Иные характеристики объекта	Публичный сервитут в интересах ООО "Атлас" (115172, г. Москва, вн.тер.г. Муниципальный Округ Таганский, ул Гончарная, д. 30, стр. 1, ОГРН 1187746972676, ИНН 9705125862), в целях строительства объекта связи: «Строительство ТЕА следующего поколения», сроком на 10 лет на земельном участке 24:06:4401009:121 из земель сельскохозяйственного назначения, на земельном участке 24:06:4401009:9 из земель сельскохозяйственного назначения, на земельном участке 24:06:0000000:2276 из земель сельскохозяйственного назначения, на земельном участке 24:06:4401004:177 из земель сельскохозяйственного назначения, на земельном участке 24:06:4401004:176 из земель сельскохозяйственного назначения, на земельном участке 24:06:4401004:2 (ЕЗП 24:06:0000000:29) из земель промышленности, энергетики, транспорта, связи, радиовещания, телевидения, информатики, земли для обеспечения космической деятельности, земли обороны, безопасности и земли иного специального назначения, на земельном участке 24:06:4401005:2 (ЕЗП 24:06:0000000:29) из земель промышленности, энергетики, транспорта, связи, радиовещания, телевидения, информатики, земли для обеспечения космической деятельности, земли обороны, безопасности и земли иного специального назначения, земельном участке 24:06:4401006:19 из земель сельскохозяйственного назначения, на земельном участке 24:06:0000000:705 из земель сельскохозяйственного назначения, на земельном участке 24:44:0000000:5413 из земель населенных пунктов, на

		<p>земельном участке 24:06:4501002:35 из земель сельскохозяйственного назначения, на земельном участке 24:06:4501002:71 из земель сельскохозяйственного назначения, на земельном участке 24:06:4501002:34 из земель сельскохозяйственного назначения, на земельном участке 24:06:4501002:67 из земель сельскохозяйственного назначения, на земельном участке 24:06:4501002:33 из земель сельскохозяйственного назначения, на земельном участке 24:06:4501002:76 из земель сельскохозяйственного назначения, на земельном участке 24:06:4501002:78 из земель сельскохозяйственного назначения, на земельном участке 24:06:4501002:38 из земель сельскохозяйственного назначения, на земельном участке 24:06:4501002:74 из земель сельскохозяйственного назначения, на земельном участке 24:06:4501002:39 из земель сельскохозяйственного назначения, на земельном участке 24:06:4501001:2 (ЕЗП 24:06:0000000:9) из земель промышленности, энергетики, транспорта, связи, радиовещания, телевидения, информатики, земли для обеспечения космической деятельности, земли обороны, безопасности и земли иного специального назначения, на земельном участке 24:06:4501001:14 из земель сельскохозяйственного назначения, на земельном участке 24:06:4501001:12 из земель сельскохозяйственного назначения, на земельном участке 24:06:4501001:15 из земель сельскохозяйственного назначения, на земельном участке 24:44:0000000:146 из земель населённых пунктов, на земельном участке 24:06:4502003:139 из земель сельскохозяйственного назначения, на земельном участке 24:06:4502003:143 из земель сельскохозяйственного назначения, на земельном участке 24:06:4502003:154 из земель сельскохозяйственного назначения, на земельном участке 24:06:4502003:93 из земель сельскохозяйственного назначения, на земельном участке 24:06:4502003:97 из земель сельскохозяйственного назначения, на земельном участке 24:06:4502003:106 из земель сельскохозяйственного назначения, на земельном участке 24:06:4502003:108 из земель сельскохозяйственного назначения, на земельном участке 24:06:4502003:101 из земель сельскохозяйственного назначения, на земельном участке 24:06:4502003:162 из земель сельскохозяйственного назначения, на земельном участке 24:06:0000000:2087 из земель сельскохозяйственного назначения, на земельном участке 24:06:4502003:4 (ЕЗП 24:06:0000000:10) из земель промышленности, энергетики, транспорта, связи, радиовещания, телевидения, информатики, земли для обеспечения космической деятельности,</p>
--	--	---

		<p>земли обороны, безопасности и земли иного специального назначения, на земельном участке 24:06:4502004:7 (ЕЗП 24:06:0000000:10) из земель промышленности, энергетики, транспорта, связи, радиовещания, телевидения, информатики, земли для обеспечения космической деятельности, земли обороны, безопасности и земли иного специального назначения, (кадастровые кварталы 24:06:4401009, 24:06:4401003, 24:06:4401004, 24:06:4401005, 24:06:4401006, 24:06:2902001, 24:06:4401002, 24:06:4401007, 24:06:4103004, 24:44:1200001, 24:06:4501002, 24:06:4501001, 24:44:1400001, 24:44:1400002, 24:06:4502003, 24:06:4502004, 24:06:4502005).</p>

Раздел 2

Сведения о местоположении границ объекта

1. Система координат МСК-166, зона3

2. Сведения о характерных точках границ объекта

Обозначение характерных точек границ	Координаты, м		Метод определения координат характерной точки	Средняя квадратическая погрешность положения характерной точки (Mt), м	Описание обозначения точки на местности (при наличии)
	X	Y			
1	2	3	4	5	6
1	57398.25	683054.52	Аналитический метод	0.1	-
2	57398.33	683058.59	Аналитический метод	0.1	-
3	57818.46	682966.48	Аналитический метод	0.1	-
4	58883.37	682993.15	Аналитический метод	0.1	-
5	60130.44	682990.93	Аналитический метод	0.1	-
6	60862.58	683114.31	Аналитический метод	0.1	-
7	61112.61	684828.52	Аналитический метод	0.1	-
8	61464.15	686069.24	Аналитический метод	0.1	-
9	61676.74	686492.29	Аналитический метод	0.1	-
10	61777.15	687096.14	Аналитический метод	0.1	-
11	61610.30	688768.41	Аналитический метод	0.1	-
12	61521.94	689175.14	Аналитический метод	0.1	-
13	61586.50	689202.67	Аналитический метод	0.1	-
14	61574.36	689397.61	Аналитический метод	0.1	-
15	61638.51	689474.44	Аналитический метод	0.1	-
16	61755.57	689673.30	Аналитический метод	0.1	-
17	61863.93	689990.81	Аналитический метод	0.1	-
18	62150.60	690099.43	Аналитический метод	0.1	-
19	62691.28	690427.87	Аналитический метод	0.1	-
20	62732.30	690708.99	Аналитический метод	0.1	-
21	62830.39	691003.03	Аналитический метод	0.1	-
22	63003.93	691211.27	Аналитический метод	0.1	-

2. Сведения о характерных точках границ объекта					
Обозначение характерных точек границ	Координаты, м		Метод определения координат характерной точки	Средняя квадратическая погрешность положения характерной точки (Mt), м	Описание обозначения точки на местности (при наличии)
	X	Y			
1	2	3	4	5	6
23	63205.48	691396.59	Аналитический метод	0.1	-
24	63812.49	691727.49	Аналитический метод	0.1	-
25	64439.62	692118.71	Аналитический метод	0.1	-
26	64765.68	692193.90	Аналитический метод	0.1	-
27	65432.89	692295.08	Аналитический метод	0.1	-
28	65866.40	692400.87	Аналитический метод	0.1	-
29	66105.91	692539.25	Аналитический метод	0.1	-
30	66176.00	692564.48	Аналитический метод	0.1	-
31	66300.24	692593.42	Аналитический метод	0.1	-
32	66350.96	692616.53	Аналитический метод	0.1	-
33	66396.12	692638.98	Аналитический метод	0.1	-
34	66502.66	692713.14	Аналитический метод	0.1	-
35	66815.65	692866.04	Аналитический метод	0.1	-
36	66870.95	692883.76	Аналитический метод	0.1	-
37	66948.94	692865.77	Аналитический метод	0.1	-
38	67170.87	692969.83	Аналитический метод	0.1	-
39	67233.20	692985.43	Аналитический метод	0.1	-
40	67274.55	692984.36	Аналитический метод	0.1	-
41	67301.23	692979.43	Аналитический метод	0.1	-
42	67318.95	692995.67	Аналитический метод	0.1	-
43	67330.61	693012.19	Аналитический метод	0.1	-
44	67342.74	693039.17	Аналитический метод	0.1	-
45	67401.86	693099.48	Аналитический метод	0.1	-
46	67440.48	693112.09	Аналитический метод	0.1	-
47	67521.30	693120.75	Аналитический метод	0.1	-

2. Сведения о характерных точках границ объекта					
Обозначение характерных точек границ	Координаты, м		Метод определения координат характерной точки	Средняя квадратическая погрешность положения характерной точки (Mt), м	Описание обозначения точки на местности (при наличии)
	X	Y			
1	2	3	4	5	6
48	67550.58	693143.04	Аналитический метод	0.1	-
49	67562.17	693165.12	Аналитический метод	0.1	-
50	67570.83	693177.86	Аналитический метод	0.1	-
51	67614.28	693224.62	Аналитический метод	0.1	-
52	67638.15	693240.19	Аналитический метод	0.1	-
53	67695.68	693255.61	Аналитический метод	0.1	-
54	67705.58	693262.51	Аналитический метод	0.1	-
55	67712.26	693280.87	Аналитический метод	0.1	-
56	67731.30	693306.66	Аналитический метод	0.1	-
57	67744.66	693333.44	Аналитический метод	0.1	-
58	67800.32	693398.65	Аналитический метод	0.1	-
59	67822.11	693426.04	Аналитический метод	0.1	-
60	67848.60	693437.09	Аналитический метод	0.1	-
61	67859.20	693439.92	Аналитический метод	0.1	-
62	67888.22	693452.20	Аналитический метод	0.1	-
63	67927.81	693489.24	Аналитический метод	0.1	-
64	67980.78	693540.20	Аналитический метод	0.1	-
65	68040.36	693599.82	Аналитический метод	0.1	-
66	68076.61	693610.20	Аналитический метод	0.1	-
67	68098.89	693630.06	Аналитический метод	0.1	-
68	68127.32	693644.04	Аналитический метод	0.1	-
69	68282.50	693641.68	Аналитический метод	0.1	-
70	68365.42	693613.79	Аналитический метод	0.1	-
71	68465.81	693566.33	Аналитический метод	0.1	-
72	68497.87	693539.19	Аналитический метод	0.1	-

2. Сведения о характерных точках границ объекта					
Обозначение характерных точек границ	Координаты, м		Метод определения координат характерной точки	Средняя квадратическая погрешность положения характерной точки (Mt), м	Описание обозначения точки на местности (при наличии)
	X	Y			
1	2	3	4	5	6
73	68593.75	693471.05	Аналитический метод	0.1	-
74	68965.46	693565.89	Аналитический метод	0.1	-
75	69052.41	693556.57	Аналитический метод	0.1	-
76	69100.52	693548.58	Аналитический метод	0.1	-
77	69142.79	693566.51	Аналитический метод	0.1	-
78	69209.92	693625.18	Аналитический метод	0.1	-
79	69291.49	693773.47	Аналитический метод	0.1	-
80	69394.48	693887.76	Аналитический метод	0.1	-
81	69486.17	693937.28	Аналитический метод	0.1	-
82	69525.17	693918.66	Аналитический метод	0.1	-
83	69554.28	693908.89	Аналитический метод	0.1	-
84	69585.50	693920.89	Аналитический метод	0.1	-
85	69623.87	693950.46	Аналитический метод	0.1	-
86	69762.04	694002.24	Аналитический метод	0.1	-
87	69850.22	694000.29	Аналитический метод	0.1	-
88	69878.77	694001.97	Аналитический метод	0.1	-
89	69919.50	693989.19	Аналитический метод	0.1	-
90	69953.27	693981.76	Аналитический метод	0.1	-
91	69968.59	693982.38	Аналитический метод	0.1	-
92	70016.40	693945.93	Аналитический метод	0.1	-
93	70067.16	693926.68	Аналитический метод	0.1	-
94	70134.76	693937.94	Аналитический метод	0.1	-
95	70228.90	693949.85	Аналитический метод	0.1	-
96	70289.77	693944.99	Аналитический метод	0.1	-
97	70312.74	693949.46	Аналитический метод	0.1	-

2. Сведения о характерных точках границ объекта					
Обозначение характерных точек границ	Координаты, м		Метод определения координат характерной точки	Средняя квадратическая погрешность положения характерной точки (Mt), м	Описание обозначения точки на местности (при наличии)
	X	Y			
1	2	3	4	5	6
98	70420.07	694007.44	Аналитический метод	0.1	-
99	70487.89	694040.86	Аналитический метод	0.1	-
100	70589.92	694068.44	Аналитический метод	0.1	-
101	70903.22	694128.80	Аналитический метод	0.1	-
102	71091.95	694162.64	Аналитический метод	0.1	-
103	71137.65	694164.48	Аналитический метод	0.1	-
104	71255.98	694177.84	Аналитический метод	0.1	-
105	71450.79	694252.08	Аналитический метод	0.1	-
106	71579.47	694348.49	Аналитический метод	0.1	-
107	71953.82	694687.68	Аналитический метод	0.1	-
108	72190.49	694923.21	Аналитический метод	0.1	-
109	72309.28	695016.20	Аналитический метод	0.1	-
110	72415.42	695052.11	Аналитический метод	0.1	-
111	72467.31	695055.13	Аналитический метод	0.1	-
112	72485.38	695057.24	Аналитический метод	0.1	-
113	72536.05	695077.37	Аналитический метод	0.1	-
114	72574.68	695092.84	Аналитический метод	0.1	-
115	72643.48	695094.41	Аналитический метод	0.1	-
116	72671.54	695114.27	Аналитический метод	0.1	-
117	72691.10	695126.10	Аналитический метод	0.1	-
118	72744.61	695149.06	Аналитический метод	0.1	-
119	72799.10	695170.26	Аналитический метод	0.1	-
120	73017.48	695309.07	Аналитический метод	0.1	-
121	73193.62	695427.40	Аналитический метод	0.1	-
122	73256.66	695432.92	Аналитический метод	0.1	-

2. Сведения о характерных точках границ объекта					
Обозначение характерных точек границ	Координаты, м		Метод определения координат характерной точки	Средняя квадратическая погрешность положения характерной точки (Mt), м	Описание обозначения точки на местности (при наличии)
	X	Y			
1	2	3	4	5	6
123	73340.47	695443.56	Аналитический метод	0.1	-
124	73423.36	695492.33	Аналитический метод	0.1	-
125	73515.86	695612.44	Аналитический метод	0.1	-
126	73561.85	695661.77	Аналитический метод	0.1	-
127	73998.54	695914.59	Аналитический метод	0.1	-
128	74175.23	695670.18	Аналитический метод	0.1	-
129	74273.30	695292.71	Аналитический метод	0.1	-
130	74429.77	695173.10	Аналитический метод	0.1	-
131	74712.61	694973.02	Аналитический метод	0.1	-
132	74856.52	694881.94	Аналитический метод	0.1	-
133	74942.20	694854.98	Аналитический метод	0.1	-
134	75019.01	694819.76	Аналитический метод	0.1	-
135	75140.44	694796.45	Аналитический метод	0.1	-
136	75219.17	694802.93	Аналитический метод	0.1	-
137	75399.82	694805.08	Аналитический метод	0.1	-
138	75577.50	694773.39	Аналитический метод	0.1	-
139	75680.84	694794.08	Аналитический метод	0.1	-
140	75732.10	694846.00	Аналитический метод	0.1	-
141	75802.66	694878.04	Аналитический метод	0.1	-
142	76628.24	695389.68	Аналитический метод	0.1	-
143	76983.03	695075.96	Аналитический метод	0.1	-
144	78512.61	694735.28	Аналитический метод	0.1	-
145	78604.43	694769.84	Аналитический метод	0.1	-
146	78695.02	694795.61	Аналитический метод	0.1	-
147	78742.78	694855.37	Аналитический метод	0.1	-

2. Сведения о характерных точках границ объекта					
Обозначение характерных точек границ	Координаты, м		Метод определения координат характерной точки	Средняя квадратическая погрешность положения характерной точки (Mt), м	Описание обозначения точки на местности (при наличии)
	X	Y			
1	2	3	4	5	6
148	78887.96	694881.83	Аналитический метод	0.1	-
149	79093.06	694915.21	Аналитический метод	0.1	-
150	79201.65	694934.56	Аналитический метод	0.1	-
151	79276.78	694911.44	Аналитический метод	0.1	-
152	79325.54	694879.23	Аналитический метод	0.1	-
153	79384.67	694848.86	Аналитический метод	0.1	-
154	79393.82	694819.68	Аналитический метод	0.1	-
155	79399.39	694790.07	Аналитический метод	0.1	-
156	79409.21	694719.30	Аналитический метод	0.1	-
157	79415.15	694708.12	Аналитический метод	0.1	-
158	79477.33	694731.66	Аналитический метод	0.1	-
159	79535.79	694735.81	Аналитический метод	0.1	-
160	79592.15	694717.50	Аналитический метод	0.1	-
161	79650.26	694722.80	Аналитический метод	0.1	-
162	79695.00	694735.80	Аналитический метод	0.1	-
163	79762.99	694715.54	Аналитический метод	0.1	-
164	79771.89	694703.18	Аналитический метод	0.1	-
165	79779.78	694686.31	Аналитический метод	0.1	-
166	79788.79	694660.03	Аналитический метод	0.1	-
167	79802.90	694637.98	Аналитический метод	0.1	-
168	79821.14	694609.98	Аналитический метод	0.1	-
169	79837.25	694560.26	Аналитический метод	0.1	-
170	79886.83	694517.17	Аналитический метод	0.1	-
171	80017.09	694528.75	Аналитический метод	0.1	-
172	80054.16	694537.36	Аналитический метод	0.1	-

2. Сведения о характерных точках границ объекта					
Обозначение характерных точек границ	Координаты, м		Метод определения координат характерной точки	Средняя квадратическая погрешность положения характерной точки (Mt), м	Описание обозначения точки на местности (при наличии)
	X	Y			
1	2	3	4	5	6
173	80084.13	694554.87	Аналитический метод	0.1	-
174	80124.88	694561.80	Аналитический метод	0.1	-
175	80146.59	694560.02	Аналитический метод	0.1	-
176	80179.70	694570.89	Аналитический метод	0.1	-
177	80216.05	694592.31	Аналитический метод	0.1	-
178	80370.30	694696.47	Аналитический метод	0.1	-
179	80462.14	694752.33	Аналитический метод	0.1	-
180	80517.72	694771.38	Аналитический метод	0.1	-
181	80607.78	694819.99	Аналитический метод	0.1	-
182	80751.70	694873.68	Аналитический метод	0.1	-
183	80824.63	694877.16	Аналитический метод	0.1	-
184	80873.41	694890.29	Аналитический метод	0.1	-
185	80925.77	694913.24	Аналитический метод	0.1	-
186	80974.80	694967.73	Аналитический метод	0.1	-
187	81088.41	695088.91	Аналитический метод	0.1	-
188	81258.97	695330.93	Аналитический метод	0.1	-
189	81465.70	695547.65	Аналитический метод	0.1	-
190	81523.12	695573.51	Аналитический метод	0.1	-
191	81629.75	695558.51	Аналитический метод	0.1	-
192	81652.18	695552.51	Аналитический метод	0.1	-
193	81750.56	695552.50	Аналитический метод	0.1	-
194	81834.28	695539.05	Аналитический метод	0.1	-
195	81888.51	695569.45	Аналитический метод	0.1	-
196	81991.59	695588.66	Аналитический метод	0.1	-
197	82051.71	695592.27	Аналитический метод	0.1	-

2. Сведения о характерных точках границ объекта					
Обозначение характерных точек границ	Координаты, м		Метод определения координат характерной точки	Средняя квадратическая погрешность положения характерной точки (Mt), м	Описание обозначения точки на местности (при наличии)
	X	Y			
1	2	3	4	5	6
198	82104.79	695592.66	Аналитический метод	0.1	-
199	82156.92	695583.88	Аналитический метод	0.1	-
200	82194.97	695572.47	Аналитический метод	0.1	-
201	82223.88	695571.42	Аналитический метод	0.1	-
202	82291.89	695597.80	Аналитический метод	0.1	-
203	82411.41	695621.41	Аналитический метод	0.1	-
204	82476.91	695633.17	Аналитический метод	0.1	-
205	82497.82	695640.38	Аналитический метод	0.1	-
206	82545.90	695640.62	Аналитический метод	0.1	-
207	82596.31	695651.66	Аналитический метод	0.1	-
208	82665.97	695652.61	Аналитический метод	0.1	-
209	82738.86	695665.51	Аналитический метод	0.1	-
210	82777.97	695665.55	Аналитический метод	0.1	-
211	82811.70	695661.11	Аналитический метод	0.1	-
212	82858.19	695668.44	Аналитический метод	0.1	-
213	82957.95	695694.84	Аналитический метод	0.1	-
214	83007.22	695746.67	Аналитический метод	0.1	-
215	83034.66	695807.17	Аналитический метод	0.1	-
216	83064.32	695848.59	Аналитический метод	0.1	-
217	83108.03	695854.71	Аналитический метод	0.1	-
218	83160.55	695809.02	Аналитический метод	0.1	-
219	83175.88	695802.43	Аналитический метод	0.1	-
220	83196.99	695796.23	Аналитический метод	0.1	-
221	83217.08	695804.08	Аналитический метод	0.1	-
222	83252.35	695825.72	Аналитический метод	0.1	-

2. Сведения о характерных точках границ объекта					
Обозначение характерных точек границ	Координаты, м		Метод определения координат характерной точки	Средняя квадратическая погрешность положения характерной точки (Mt), м	Описание обозначения точки на местности (при наличии)
	X	Y			
1	2	3	4	5	6
223	83339.53	695881.75	Аналитический метод	0.1	-
224	83381.25	695928.67	Аналитический метод	0.1	-
225	83383.91	695995.50	Аналитический метод	0.1	-
226	83420.19	696103.93	Аналитический метод	0.1	-
227	83463.25	696139.70	Аналитический метод	0.1	-
228	83526.94	696188.08	Аналитический метод	0.1	-
229	83580.89	696203.41	Аналитический метод	0.1	-
230	83617.95	696210.04	Аналитический метод	0.1	-
231	83672.25	696227.63	Аналитический метод	0.1	-
232	83753.95	696267.01	Аналитический метод	0.1	-
233	84002.71	696513.68	Аналитический метод	0.1	-
234	84189.05	696861.98	Аналитический метод	0.1	-
235	84236.68	696935.28	Аналитический метод	0.1	-
236	84205.71	696968.86	Аналитический метод	0.1	-
237	84489.81	697241.31	Аналитический метод	0.1	-
238	84651.72	697122.44	Аналитический метод	0.1	-
239	84840.67	697347.91	Аналитический метод	0.1	-
240	85293.18	697836.82	Аналитический метод	0.1	-
241	85326.65	697917.68	Аналитический метод	0.1	-
242	85446.10	698349.64	Аналитический метод	0.1	-
243	85516.92	698375.65	Аналитический метод	0.1	-
244	85576.84	698384.45	Аналитический метод	0.1	-
245	85631.53	698462.42	Аналитический метод	0.1	-
246	85864.12	698699.71	Аналитический метод	0.1	-
247	85915.91	698647.34	Аналитический метод	0.1	-

2. Сведения о характерных точках границ объекта					
Обозначение характерных точек границ	Координаты, м		Метод определения координат характерной точки	Средняя квадратическая погрешность положения характерной точки (Mt), м	Описание обозначения точки на местности (при наличии)
	X	Y			
1	2	3	4	5	6
248	85983.77	698727.75	Аналитический метод	0.1	-
249	86447.27	698853.85	Аналитический метод	0.1	-
250	86894.38	699139.62	Аналитический метод	0.1	-
251	86800.03	699331.74	Аналитический метод	0.1	-
252	86803.62	699333.50	Аналитический метод	0.1	-
253	86899.54	699138.17	Аналитический метод	0.1	-
254	86448.91	698850.15	Аналитический метод	0.1	-
255	85986.02	698724.22	Аналитический метод	0.1	-
256	85916.15	698641.41	Аналитический метод	0.1	-
257	85864.13	698694.01	Аналитический метод	0.1	-
258	85634.62	698459.86	Аналитический метод	0.1	-
259	85579.12	698380.74	Аналитический метод	0.1	-
260	85517.90	698371.74	Аналитический метод	0.1	-
261	85449.41	698346.59	Аналитический метод	0.1	-
262	85330.44	697916.37	Аналитический метод	0.1	-
263	85296.61	697834.62	Аналитический метод	0.1	-
264	84843.67	697345.27	Аналитический метод	0.1	-
265	84652.38	697116.99	Аналитический метод	0.1	-
266	84490.15	697236.09	Аналитический метод	0.1	-
267	84211.31	696968.69	Аналитический метод	0.1	-
268	84241.73	696935.70	Аналитический метод	0.1	-
269	84192.49	696859.95	Аналитический метод	0.1	-
270	84005.96	696511.27	Аналитический метод	0.1	-
271	83756.28	696263.70	Аналитический метод	0.1	-
272	83673.74	696223.91	Аналитический метод	0.1	-

2. Сведения о характерных точках границ объекта					
Обозначение характерных точек границ	Координаты, м		Метод определения координат характерной точки	Средняя квадратическая погрешность положения характерной точки (Mt), м	Описание обозначения точки на местности (при наличии)
	X	Y			
1	2	3	4	5	6
273	83618.91	696206.13	Аналитический метод	0.1	-
274	83581.78	696199.51	Аналитический метод	0.1	-
275	83528.75	696184.44	Аналитический метод	0.1	-
276	83465.74	696136.57	Аналитический метод	0.1	-
277	83423.63	696101.57	Аналитический метод	0.1	-
278	83387.89	695994.78	Аналитический метод	0.1	-
279	83385.19	695927.07	Аналитический метод	0.1	-
280	83342.15	695878.68	Аналитический метод	0.1	-
281	83254.48	695822.33	Аналитический метод	0.1	-
282	83218.87	695800.48	Аналитический метод	0.1	-
283	83197.18	695792.01	Аналитический метод	0.1	-
284	83174.52	695798.66	Аналитический метод	0.1	-
285	83158.39	695805.60	Аналитический метод	0.1	-
286	83106.78	695850.49	Аналитический метод	0.1	-
287	83066.57	695844.87	Аналитический метод	0.1	-
288	83038.14	695805.16	Аналитический метод	0.1	-
289	83010.59	695744.40	Аналитический метод	0.1	-
290	82960.06	695691.28	Аналитический метод	0.1	-
291	82859.01	695664.52	Аналитический метод	0.1	-
292	82811.75	695657.08	Аналитический метод	0.1	-
293	82777.72	695661.55	Аналитический метод	0.1	-
294	82739.23	695661.50	Аналитический метод	0.1	-
295	82666.35	695648.61	Аналитический метод	0.1	-
296	82596.76	695647.67	Аналитический метод	0.1	-
297	82546.34	695636.62	Аналитический метод	0.1	-

2. Сведения о характерных точках границ объекта					
Обозначение характерных точек границ	Координаты, м		Метод определения координат характерной точки	Средняя квадратическая погрешность положения характерной точки (Mt), м	Описание обозначения точки на местности (при наличии)
	X	Y			
1	2	3	4	5	6
298	82498.50	695636.39	Аналитический метод	0.1	-
299	82477.93	695629.29	Аналитический метод	0.1	-
300	82412.15	695617.48	Аналитический метод	0.1	-
301	82293.00	695593.94	Аналитический метод	0.1	-
302	82224.56	695567.40	Аналитический метод	0.1	-
303	82194.31	695568.49	Аналитический метод	0.1	-
304	82156.01	695579.98	Аналитический метод	0.1	-
305	82104.47	695588.65	Аналитический метод	0.1	-
306	82051.84	695588.27	Аналитический метод	0.1	-
307	81992.07	695584.66	Аналитический метод	0.1	-
308	81889.90	695565.63	Аналитический метод	0.1	-
309	81835.02	695534.88	Аналитический метод	0.1	-
310	81750.25	695548.50	Аналитический метод	0.1	-
311	81651.95	695548.74	Аналитический метод	0.1	-
312	81629.09	695554.57	Аналитический метод	0.1	-
313	81523.71	695569.38	Аналитический метод	0.1	-
314	81468.07	695544.33	Аналитический метод	0.1	-
315	81262.06	695328.38	Аналитический метод	0.1	-
316	81091.51	695086.38	Аналитический метод	0.1	-
317	80977.76	694965.02	Аналитический метод	0.1	-
318	80928.17	694909.92	Аналитический метод	0.1	-
319	80874.74	694886.51	Аналитический метод	0.1	-
320	80825.25	694873.19	Аналитический метод	0.1	-
321	80752.52	694869.71	Аналитический метод	0.1	-
322	80609.44	694816.34	Аналитический метод	0.1	-

2. Сведения о характерных точках границ объекта					
Обозначение характерных точек границ	Координаты, м		Метод определения координат характерной точки	Средняя квадратическая погрешность положения характерной точки (Mt), м	Описание обозначения точки на местности (при наличии)
	X	Y			
1	2	3	4	5	6
323	80519.33	694767.70	Аналитический метод	0.1	-
324	80463.85	694748.68	Аналитический метод	0.1	-
325	80372.45	694693.11	Аналитический метод	0.1	-
326	80218.18	694588.94	Аналитический метод	0.1	-
327	80181.36	694567.22	Аналитический метод	0.1	-
328	80147.07	694555.97	Аналитический метод	0.1	-
329	80125.05	694557.77	Аналитический метод	0.1	-
330	80085.52	694551.04	Аналитический метод	0.1	-
331	80055.65	694533.60	Аналитический метод	0.1	-
332	80017.73	694524.79	Аналитический метод	0.1	-
333	79885.49	694513.03	Аналитический метод	0.1	-
334	79833.80	694557.95	Аналитический метод	0.1	-
335	79817.49	694608.26	Аналитический метод	0.1	-
336	79799.53	694635.81	Аналитический метод	0.1	-
337	79785.16	694658.29	Аналитический метод	0.1	-
338	79776.07	694684.80	Аналитический метод	0.1	-
339	79768.43	694701.14	Аналитический метод	0.1	-
340	79760.54	694712.10	Аналитический метод	0.1	-
341	79695.00	694731.63	Аналитический метод	0.1	-
342	79651.00	694718.85	Аналитический метод	0.1	-
343	79591.70	694713.45	Аналитический метод	0.1	-
344	79535.29	694731.76	Аналитический метод	0.1	-
345	79478.20	694727.72	Аналитический метод	0.1	-
346	79413.28	694703.13	Аналитический метод	0.1	-
347	79405.34	694718.05	Аналитический метод	0.1	-

2. Сведения о характерных точках границ объекта					
Обозначение характерных точек границ	Координаты, м		Метод определения координат характерной точки	Средняя квадратическая погрешность положения характерной точки (Mt), м	Описание обозначения точки на местности (при наличии)
	X	Y			
1	2	3	4	5	6
348	79395.45	694789.42	Аналитический метод	0.1	-
349	79389.93	694818.71	Аналитический метод	0.1	-
350	79381.35	694846.07	Аналитический метод	0.1	-
351	79323.52	694875.76	Аналитический метод	0.1	-
352	79275.06	694907.78	Аналитический метод	0.1	-
353	79201.39	694930.46	Аналитический метод	0.1	-
354	79093.74	694911.27	Аналитический метод	0.1	-
355	78888.63	694877.90	Аналитический метод	0.1	-
356	78744.97	694851.70	Аналитический метод	0.1	-
357	78697.35	694792.12	Аналитический метод	0.1	-
358	78605.68	694766.04	Аналитический метод	0.1	-
359	78512.91	694731.13	Аналитический метод	0.1	-
360	76981.15	695072.28	Аналитический метод	0.1	-
361	76627.82	695384.70	Аналитический метод	0.1	-
362	75804.56	694874.50	Аналитический метод	0.1	-
363	75734.43	694842.67	Аналитический метод	0.1	-
364	75682.83	694790.40	Аналитический метод	0.1	-
365	75577.54	694769.32	Аналитический метод	0.1	-
366	75399.48	694801.08	Аналитический метод	0.1	-
367	75219.36	694798.92	Аналитический метод	0.1	-
368	75140.23	694792.43	Аналитический метод	0.1	-
369	75017.79	694815.93	Аналитический метод	0.1	-
370	74940.76	694851.24	Аналитический метод	0.1	-
371	74854.83	694878.29	Аналитический метод	0.1	-
372	74710.38	694969.70	Аналитический метод	0.1	-

2. Сведения о характерных точках границ объекта					
Обозначение характерных точек границ	Координаты, м		Метод определения координат характерной точки	Средняя квадратическая погрешность положения характерной точки (Mt), м	Описание обозначения точки на местности (при наличии)
	X	Y			
1	2	3	4	5	6
373	74427.40	695169.88	Аналитический метод	0.1	-
374	74269.76	695290.36	Аналитический метод	0.1	-
375	74171.55	695668.45	Аналитический метод	0.1	-
376	73997.41	695909.32	Аналитический метод	0.1	-
377	73564.37	695658.62	Аналитический метод	0.1	-
378	73518.91	695609.85	Аналитический метод	0.1	-
379	73426.05	695489.28	Аналитический метод	0.1	-
380	73341.80	695439.70	Аналитический метод	0.1	-
381	73257.08	695428.95	Аналитический метод	0.1	-
382	73195.00	695423.50	Аналитический метод	0.1	-
383	73019.67	695305.72	Аналитический метод	0.1	-
384	72800.92	695166.67	Аналитический метод	0.1	-
385	72746.12	695145.35	Аналитический метод	0.1	-
386	72692.93	695122.53	Аналитический метод	0.1	-
387	72673.74	695110.92	Аналитический метод	0.1	-
388	72644.81	695090.43	Аналитический метод	0.1	-
389	72575.51	695088.86	Аналитический метод	0.1	-
390	72486.29	695053.30	Аналитический метод	0.1	-
391	72416.22	695048.15	Аналитический метод	0.1	-
392	72311.22	695012.63	Аналитический метод	0.1	-
393	72193.14	694920.22	Аналитический метод	0.1	-
394	71956.59	694684.78	Аналитический метод	0.1	-
395	71582.03	694345.39	Аналитический метод	0.1	-
396	71452.73	694248.54	Аналитический метод	0.1	-
397	71256.93	694173.93	Аналитический метод	0.1	-

2. Сведения о характерных точках границ объекта					
Обозначение характерных точек границ	Координаты, м		Метод определения координат характерной точки	Средняя квадратическая погрешность положения характерной точки (Mt), м	Описание обозначения точки на местности (при наличии)
	X	Y			
1	2	3	4	5	6
398	71137.96	694160.49	Аналитический метод	0.1	-
399	71092.38	694158.66	Аналитический метод	0.1	-
400	70903.95	694124.87	Аналитический метод	0.1	-
401	70590.83	694064.53	Аналитический метод	0.1	-
402	70489.31	694037.11	Аналитический метод	0.1	-
403	70421.90	694003.89	Аналитический метод	0.1	-
404	70314.10	693945.64	Аналитический метод	0.1	-
405	70289.99	693940.96	Аналитический метод	0.1	-
406	70228.99	693945.84	Аналитический метод	0.1	-
407	70135.33	693933.98	Аналитический метод	0.1	-
408	70066.75	693922.56	Аналитический метод	0.1	-
409	70014.44	693942.39	Аналитический метод	0.1	-
410	69967.31	693978.33	Аналитический метод	0.1	-
411	69952.91	693977.75	Аналитический метод	0.1	-
412	69918.47	693985.32	Аналитический метод	0.1	-
413	69878.28	693997.93	Аналитический метод	0.1	-
414	69850.30	693996.28	Аналитический метод	0.1	-
415	69762.72	693998.22	Аналитический метод	0.1	-
416	69625.84	693946.93	Аналитический метод	0.1	-
417	69587.48	693917.36	Аналитический метод	0.1	-
418	69554.37	693904.64	Аналитический метод	0.1	-
419	69523.67	693914.93	Аналитический метод	0.1	-
420	69486.28	693932.80	Аналитический метод	0.1	-
421	69396.99	693884.57	Аналитический метод	0.1	-
422	69294.77	693771.14	Аналитический метод	0.1	-

2. Сведения о характерных точках границ объекта					
Обозначение характерных точек границ	Координаты, м		Метод определения координат характерной точки	Средняя квадратическая погрешность положения характерной точки (Mt), м	Описание обозначения точки на местности (при наличии)
	X	Y			
1	2	3	4	5	6
423	69213.09	693622.63	Аналитический метод	0.1	-
424	69144.94	693563.08	Аналитический метод	0.1	-
425	69101.01	693544.45	Аналитический метод	0.1	-
426	69051.87	693552.61	Аналитический метод	0.1	-
427	68965.75	693561.84	Аналитический метод	0.1	-
428	68592.94	693466.71	Аналитический метод	0.1	-
429	68495.42	693536.03	Аналитический метод	0.1	-
430	68463.62	693562.93	Аналитический метод	0.1	-
431	68363.92	693610.08	Аналитический метод	0.1	-
432	68281.81	693637.68	Аналитический метод	0.1	-
433	68128.22	693640.03	Аналитический метод	0.1	-
434	68101.15	693626.71	Аналитический метод	0.1	-
435	68078.59	693606.61	Аналитический метод	0.1	-
436	68042.47	693596.25	Аналитический метод	0.1	-
437	67983.59	693537.35	Аналитический метод	0.1	-
438	67930.55	693486.33	Аналитический метод	0.1	-
439	67890.42	693448.79	Аналитический метод	0.1	-
440	67860.50	693436.13	Аналитический метод	0.1	-
441	67849.90	693433.30	Аналитический метод	0.1	-
442	67824.61	693422.75	Аналитический метод	0.1	-
443	67803.42	693396.10	Аналитический метод	0.1	-
444	67748.02	693331.22	Аналитический метод	0.1	-
445	67734.73	693304.56	Аналитический метод	0.1	-
446	67715.82	693278.96	Аналитический метод	0.1	-
447	67708.92	693259.95	Аналитический метод	0.1	-

2. Сведения о характерных точках границ объекта					
Обозначение характерных точек границ	Координаты, м		Метод определения координат характерной точки	Средняя квадратическая погрешность положения характерной точки (Mt), м	Описание обозначения точки на местности (при наличии)
	X	Y			
1	2	3	4	5	6
448	67697.39	693251.93	Аналитический метод	0.1	-
449	67639.80	693236.48	Аналитический метод	0.1	-
450	67616.87	693221.54	Аналитический метод	0.1	-
451	67573.98	693175.35	Аналитический метод	0.1	-
452	67565.61	693163.05	Аналитический метод	0.1	-
453	67553.70	693140.39	Аналитический метод	0.1	-
454	67522.82	693116.90	Аналитический метод	0.1	-
455	67441.32	693108.16	Аналитический метод	0.1	-
456	67404.03	693095.98	Аналитический метод	0.1	-
457	67346.09	693036.88	Аналитический метод	0.1	-
458	67334.10	693010.20	Аналитический метод	0.1	-
459	67321.97	692993.01	Аналитический метод	0.1	-
460	67302.47	692975.13	Аналитический метод	0.1	-
461	67274.13	692980.37	Аналитический метод	0.1	-
462	67233.63	692981.42	Аналитический метод	0.1	-
463	67172.22	692966.04	Аналитический метод	0.1	-
464	66949.38	692861.56	Аналитический метод	0.1	-
465	66871.11	692879.60	Аналитический метод	0.1	-
466	66817.14	692862.32	Аналитический метод	0.1	-
467	66504.68	692709.68	Аналитический метод	0.1	-
468	66398.17	692635.53	Аналитический метод	0.1	-
469	66352.68	692612.92	Аналитический метод	0.1	-
470	66301.54	692589.62	Аналитический метод	0.1	-
471	66177.14	692560.64	Аналитический метод	0.1	-
472	66107.60	692535.61	Аналитический метод	0.1	-

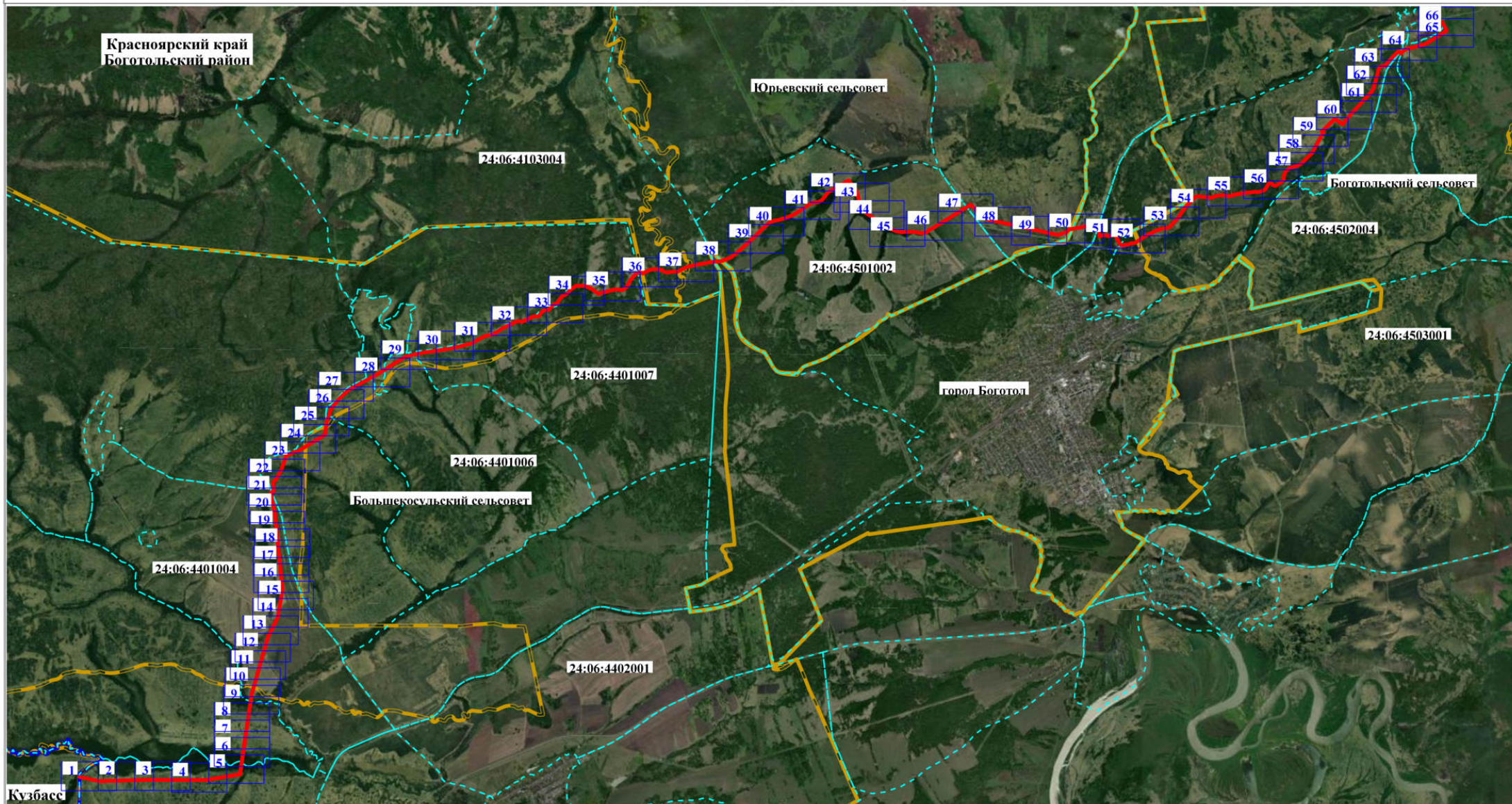
2. Сведения о характерных точках границ объекта					
Обозначение характерных точек границ	Координаты, м		Метод определения координат характерной точки	Средняя квадратическая погрешность положения характерной точки (Mt), м	Описание обозначения точки на местности (при наличии)
	X	Y			
1	2	3	4	5	6
473	65867.90	692397.12	Аналитический метод	0.1	-
474	65433.66	692291.16	Аналитический метод	0.1	-
475	64766.42	692189.97	Аналитический метод	0.1	-
476	64441.17	692114.96	Аналитический метод	0.1	-
477	63814.51	691724.04	Аналитический метод	0.1	-
478	63207.81	691393.31	Аналитический метод	0.1	-
479	63006.84	691208.51	Аналитический метод	0.1	-
480	62833.96	691001.05	Аналитический метод	0.1	-
481	62736.20	690708.06	Аналитический метод	0.1	-
482	62694.97	690425.42	Аналитический метод	0.1	-
483	62152.37	690095.82	Аналитический метод	0.1	-
484	61867.11	689987.74	Аналитический метод	0.1	-
485	61759.23	689671.61	Аналитический метод	0.1	-
486	61641.80	689472.13	Аналитический метод	0.1	-
487	61578.45	689396.27	Аналитический метод	0.1	-
488	61590.66	689200.10	Аналитический метод	0.1	-
489	61526.55	689172.76	Аналитический метод	0.1	-
490	61614.25	688769.03	Аналитический метод	0.1	-
491	61781.18	687096.01	Аналитический метод	0.1	-
492	61680.59	686491.02	Аналитический метод	0.1	-
493	61467.89	686067.79	Аналитический метод	0.1	-
494	61116.53	684827.69	Аналитический метод	0.1	-
495	60866.11	683110.85	Аналитический метод	0.1	-
496	60130.77	682986.93	Аналитический метод	0.1	-
497	58883.41	682989.15	Аналитический метод	0.1	-

2. Сведения о характерных точках границ объекта					
Обозначение характерных точек границ	Координаты, м		Метод определения координат характерной точки	Средняя квадратическая погрешность положения характерной точки (Mt), м	Описание обозначения точки на местности (при наличии)
	X	Y			
1	2	3	4	5	6
498	57818.08	682962.47	Аналитический метод	0.1	-
1	57398.25	683054.52	Аналитический метод	0.1	-
3. Сведения о характерных точках части (частей) границы объекта					
Обозначение характерных точек части границы	Координаты, м		Метод определения координат характерной точки	Средняя квадратическая погрешность положения характерной точки (Mt), м	Описание обозначения точки на местности (при наличии)
	X	Y			
1	2	3	4	5	6
-	-	-	-	-	-

Раздел 3							
Сведения о местоположении измененных (уточненных) границ объекта							
1. Система координат -							
2. Сведения о характерных точках границ объекта							
Обозначение характерных точек границ	Существующие координаты, м		Измененные (уточненные) координаты, м		Метод определения координат характерной точки	Средняя квадратическая погрешность положения характерной точки (Mt), м	Описание обозначения точки на местности (при наличии)
	X	Y	X	Y			
1	2	3	4	5	6	7	8
-	-	-	-	-	-	-	
3. Сведения о характерных точках части (частей) границы объекта							
Обозначение характерных точек части границы	Существующие координаты, м		Измененные (уточненные) координаты, м		Метод определения координат характерной точки	Средняя квадратическая погрешность положения характерной точки (Mt), м	Описание обозначения точки на местности (при наличии)
	X	Y	X	Y			
1	2	3	4	5	6	7	8
-	-	-	-	-	-	-	

Раздел 4

Схема расположения границ публичного сервитута



Условные обозначения:

- 1 - выносной лист
- - границы публичного сервитута
- - границы административно-территориальных образований
- - - - граница кадастрового квартала
- - граница между субъектами РФ

24:06:4700001 - номер кадастрового квартала

Масштаб 1:80 000

Подпись:  Креймер О. О. Дата "11" апреля 2024 г.
Место для оттиска печати лица, составившего план границ объекта



Раздел 4

Схема расположения границ публичного сервитута

Выносной лист 2

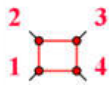
24:06:4401009

Красноярский край
Боготольский район

123

Масштаб 1:3 000

Условные обозначения:



- проектные границы публичного сервитута и характерные точки



- границы административно-территориальных образований



- границы ЗОУИТ



- граница кадастрового квартала



- земельные участки



- граница между субъектами РФ

24:06:4700001 - номер кадастрового квартала

123 - номер земельного участка
24:02-6.281 - реестровый номер границ

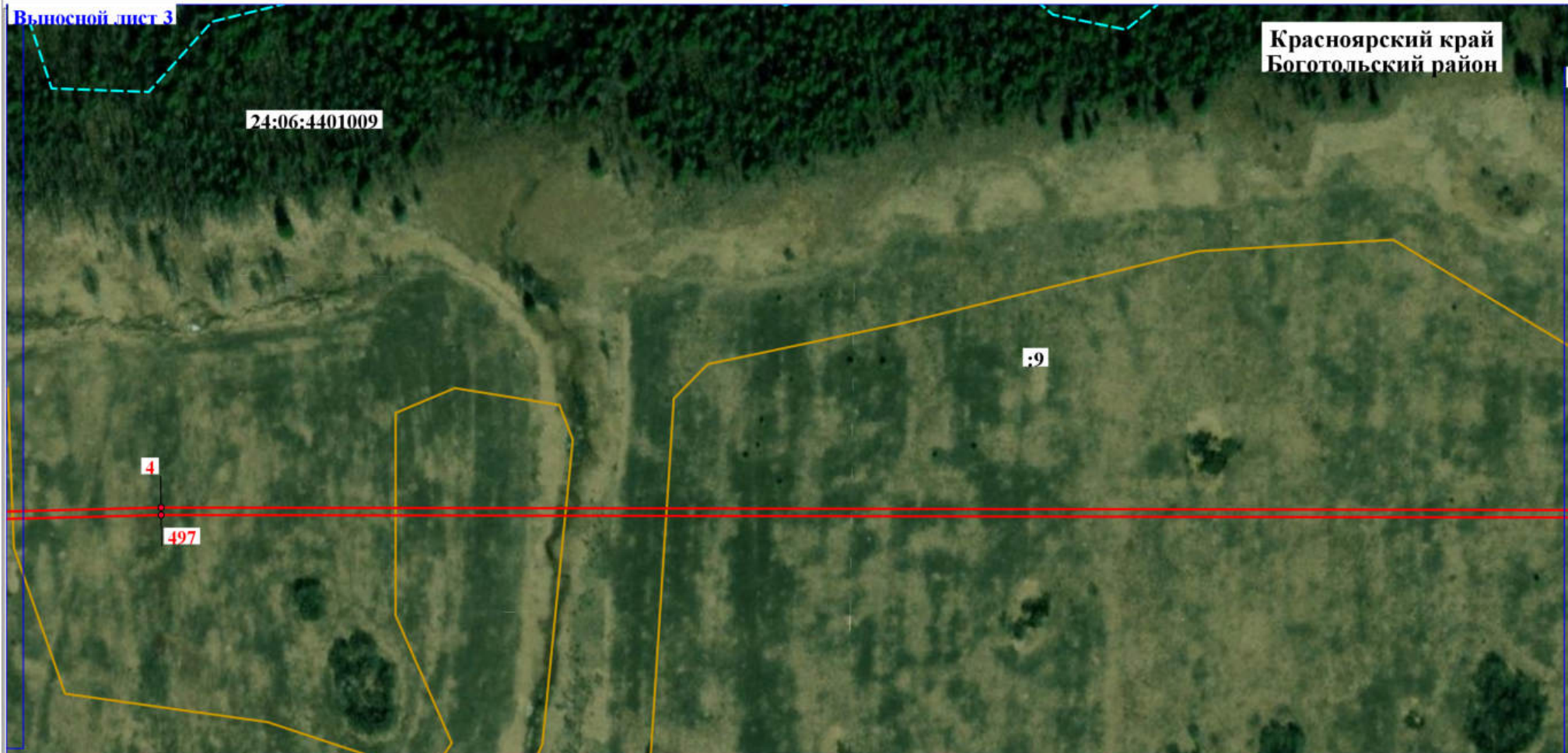
Подпись  Креймер О. О. Дата "11" апреля 2024 г.

Место для оттиска печати лица, составившего план границ объекта

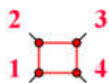


Раздел 4

Схема расположения границ публичного сервитута



Условные обозначения:



- проектные границы публичного сервитута и характерные точки



- границы административно-территориальных образований



- границы ЗОУИТ



- граница кадастрового квартала



- земельные участки



- граница между субъектами РФ

24:06:4700001 - номер кадастрового квартала

:123 - номер земельного участка
24:02-6.281 - реестровый номер границ

Масштаб 1:3 000

Подпись  Креймер О. О. Дата "11" апреля 2024 г.

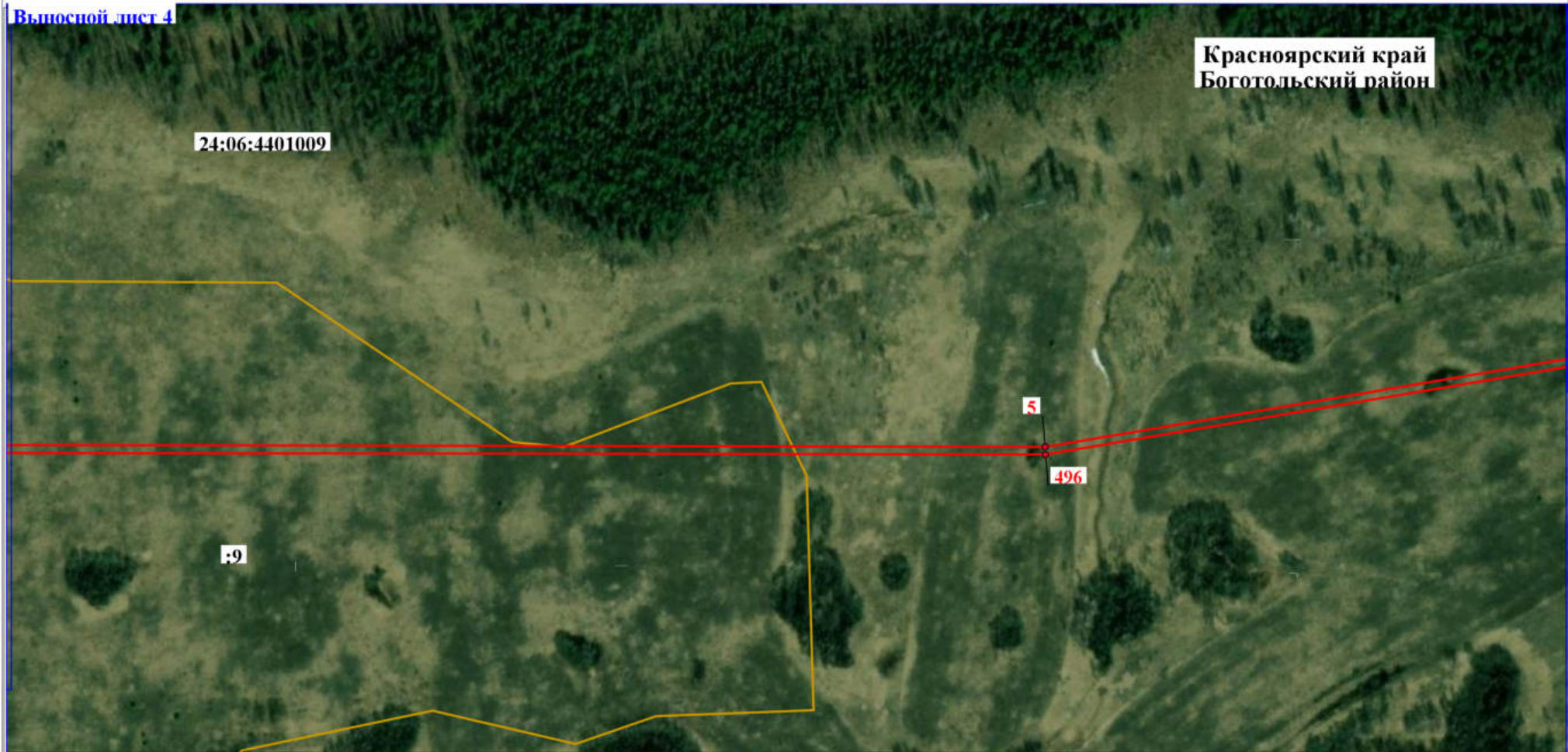
Место для оттиска печати лица, составившего план границ объекта



Раздел 4

Схема расположения границ публичного сервитута

Выносной лист 4



Красноярский край
Боготольский район

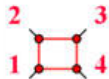
24:06:4401009

9

5

496

Условные обозначения:



- проектные границы публичного сервитута и характерные точки



- границы административно-территориальных образований



- границы ЗОУИТ



- граница кадастрового квартала



- земельные участки



- граница между субъектами РФ

24:06:4700001 - номер кадастрового квартала

:123 - номер земельного участка
24:02-6.281 - реестровый номер границ

Масштаб 1:3 000

Подпись  Креймер О. О. Дата "11" апреля 2024 г.

Место для оттиска печати лица, составившего план границ объекта



Раздел 4

Схема расположения границ публичного сервитута

Выносной лист 5

24:06:4401009

24:06:4401003

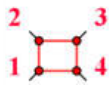
Красноярский край
Боготольский район

6

495

6

Условные обозначения:



- проектные границы публичного сервитута и характерные точки



- границы административно-территориальных образований



- границы ЗОУИТ



- граница кадастрового квартала



- земельные участки



- граница между субъектами РФ

24:06:4700001 - номер кадастрового квартала

:123 - номер земельного участка
24:02-6.281 - реестровый номер границ

Масштаб 1:3 000

Подпись  Креймер О. О. Дата "11" апреля 2024 г.

Место для оттиска печати лица, составившего план границ объекта



Раздел 4

Схема расположения границ публичного сервитута

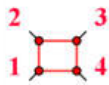
Выносной лист 6



24:06:4401003

Красноярский край
Боготольский район

Условные обозначения:



- проектные границы публичного сервитута и характерные точки

- границы административно-территориальных образований

- границы ЗОУИТ

- граница кадастрового квартала

- земельные участки

- граница между субъектами РФ

24:06:4700001 - номер кадастрового квартала

:123 - номер земельного участка
24:02-6.281 - реестровый номер границ

Масштаб 1:3 000

Подпись  Креймер О. О. Дата "11" апреля 2024 г.

Место для оттиска печати лица, составившего план границ объекта



Раздел 4

Схема расположения границ публичного сервитута



Условные обозначения:



- проектные границы публичного сервитута и характерные точки



- границы административно-территориальных образований



- границы ЗОУИТ



- граница кадастрового квартала



- земельные участки



- граница между субъектами РФ

24:06:4700001 - номер кадастрового квартала

:123 - номер земельного участка
24:02-6.281 - реестровый номер границ

Масштаб 1:3 000

Подпись  Креймер О. О. Дата "11" апреля 2024 г.

Место для оттиска печати лица, составившего план границ объекта



Раздел 4

Схема расположения границ публичного сервитута



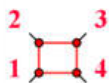
Красноярский край
Боготольский район

24:06:4401003

:26

Выносной лист 7

Условные обозначения:



- проектные границы публичного сервитута и характерные точки

- границы административно-территориальных образований

- границы ЗОУИТ

- граница кадастрового квартала

- земельные участки

- граница между субъектами РФ

24:06:4700001 - номер кадастрового квартала

:123 - номер земельного участка
24:02-6.281 - реестровый номер границ

Масштаб 1:3 000

Подпись  Креймер О. О. Дата "11" апреля 2024 г.

Место для оттиска печати лица, составившего план границ объекта



Раздел 4

Схема расположения границ публичного сервитута

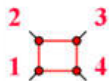
Выходной лист 9

Красноярский край
Боготольский район



Масштаб 1:3 000

Условные обозначения:



- проектные границы публичного сервитута и характерные точки

- границы административно-территориальных образований

- границы ЗОУИТ

- граница кадастрового квартала

- земельные участки

- граница между субъектами РФ

24:06:4700001 - номер кадастрового квартала

:123 - номер земельного участка
24:02-6.281 - реестровый номер границ

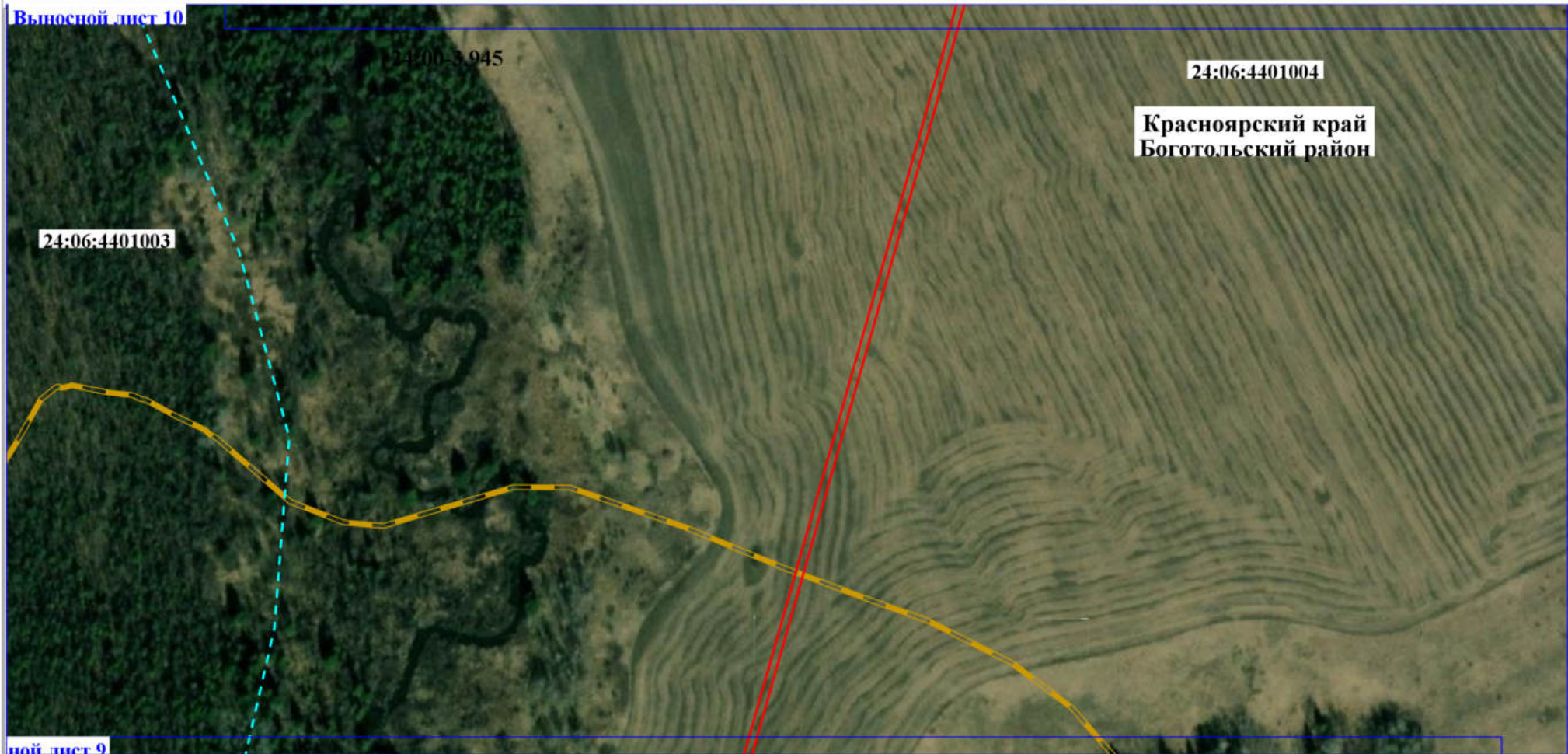
Подпись  Креймер О. О. Дата "11" апреля 2024 г.

Место для оттиска печати лица, составившего план границ объекта



Раздел 4

Схема расположения границ публичного сервитута



Условные обозначения:



- проектные границы публичного сервитута и характерные точки



- границы административно-территориальных образований



- границы ЗОУИТ



- граница кадастрового квартала



- земельные участки



- граница между субъектами РФ

24:06:4700001 - номер кадастрового квартала

:123 - номер земельного участка
24:02-6.281 - реестровый номер границ

Масштаб 1:3 000

Подпись  Креймер О. О. Дата "11" апреля 2024 г.

Место для оттиска печати лица, составившего план границ объекта



Раздел 4

Схема расположения границ публичного сервитута

Выносной лист 11

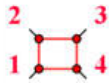
24:06:4401004

:2276

Красноярский край
Боготольский район

Масштаб 1:3 000

Условные обозначения:



- проектные границы публичного сервитута и характерные точки



- границы административно-территориальных образований



- границы ЗОУИТ



- граница кадастрового квартала



- земельные участки



- граница между субъектами РФ

24:06:4700001 - номер кадастрового квартала

:123 - номер земельного участка
24:02-6.281 - реестровый номер границ

Подпись  Креймер О. О. Дата "11" апреля 2024 г.

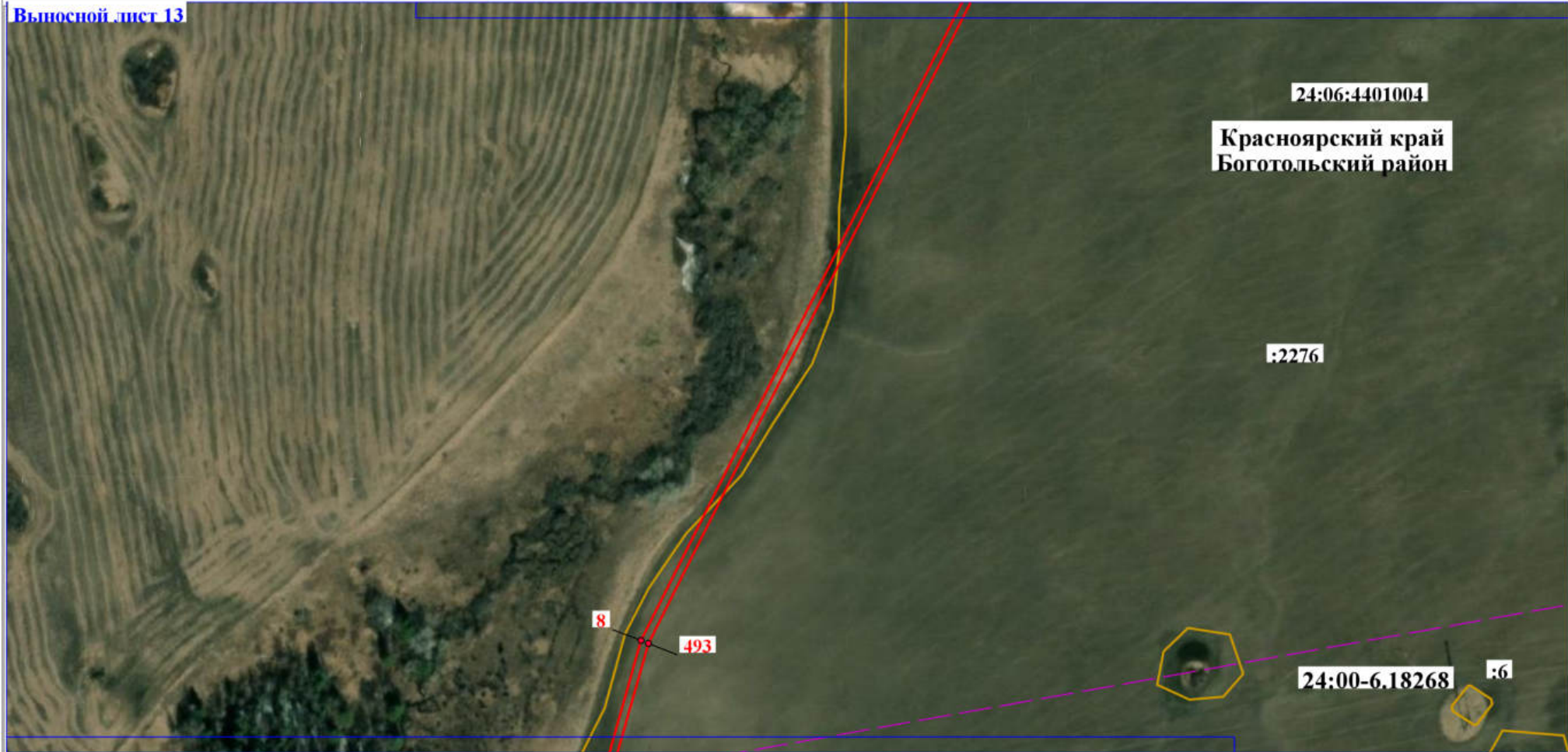
Место для оттиска печати лица, составившего план границ объекта



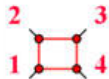
Раздел 4

Схема расположения границ публичного сервитута

Выносной лист 13



Условные обозначения:



- проектные границы публичного сервитута и характерные точки



- границы административно-территориальных образований



- границы ЗОУИТ



- граница кадастрового квартала



- земельные участки



- граница между субъектами РФ

24:06:4700001 - номер кадастрового квартала

:123 - номер земельного участка
24:02-6.281 - реестровый номер границ

Масштаб 1:3 000



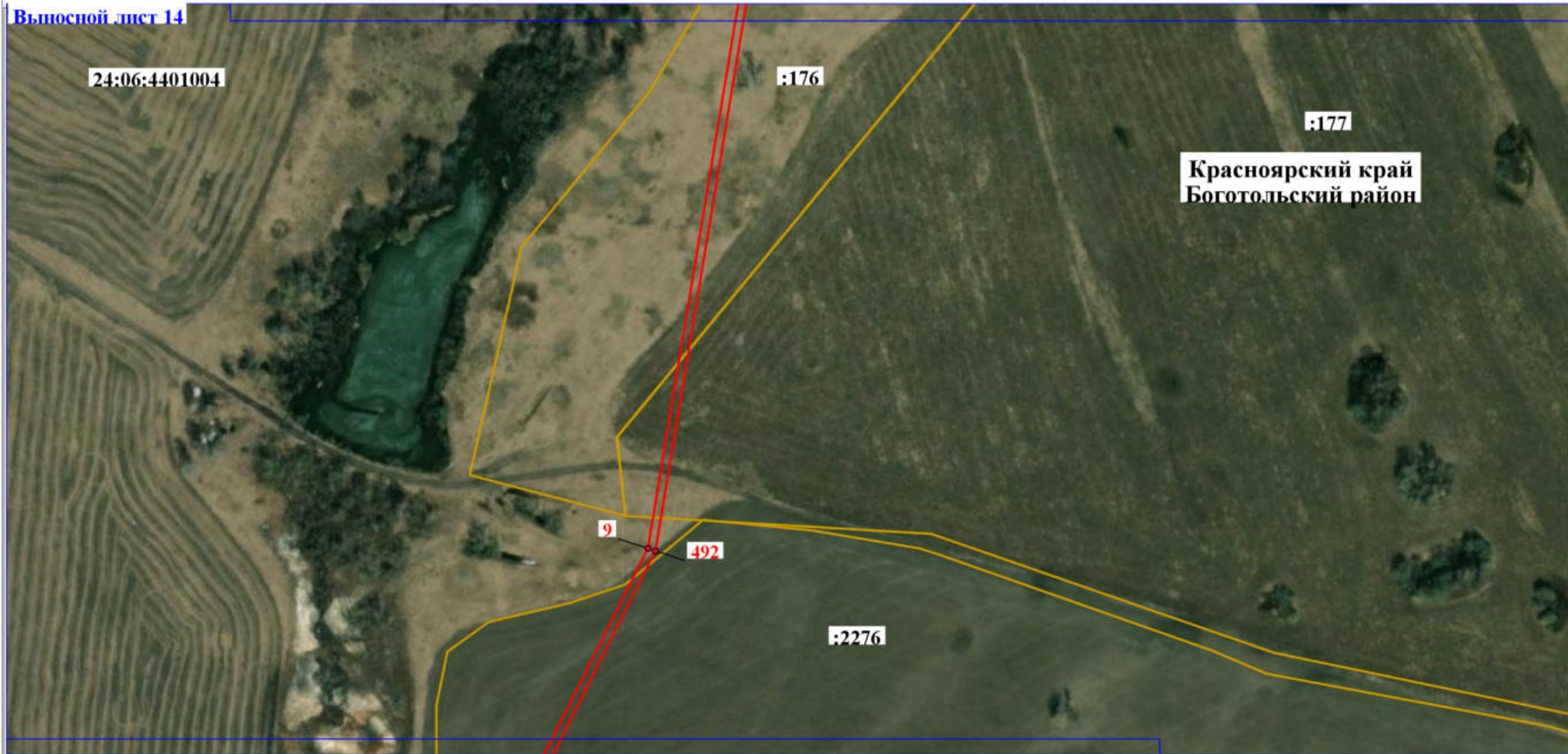
Подпись *Креймер О. О.* Креймер О. О. Дата "11" апреля 2024 г.

Место для оттиска печати лица, составившего план границ объекта

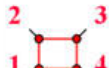
Раздел 4

Схема расположения границ публичного сервитута

Выносной лист 14



Условные обозначения:



- проектные границы публичного сервитута и характерные точки



- границы административно-территориальных образований



- границы ЗОУИТ



- граница кадастрового квартала



- земельные участки



- граница между субъектами РФ

24:06:4700001 - номер кадастрового квартала

:123 - номер земельного участка
24:02-6.281 - реестровый номер границ

Масштаб 1:3 000

Подпись  Креймер О. О. Дата "11" апреля 2024 г.

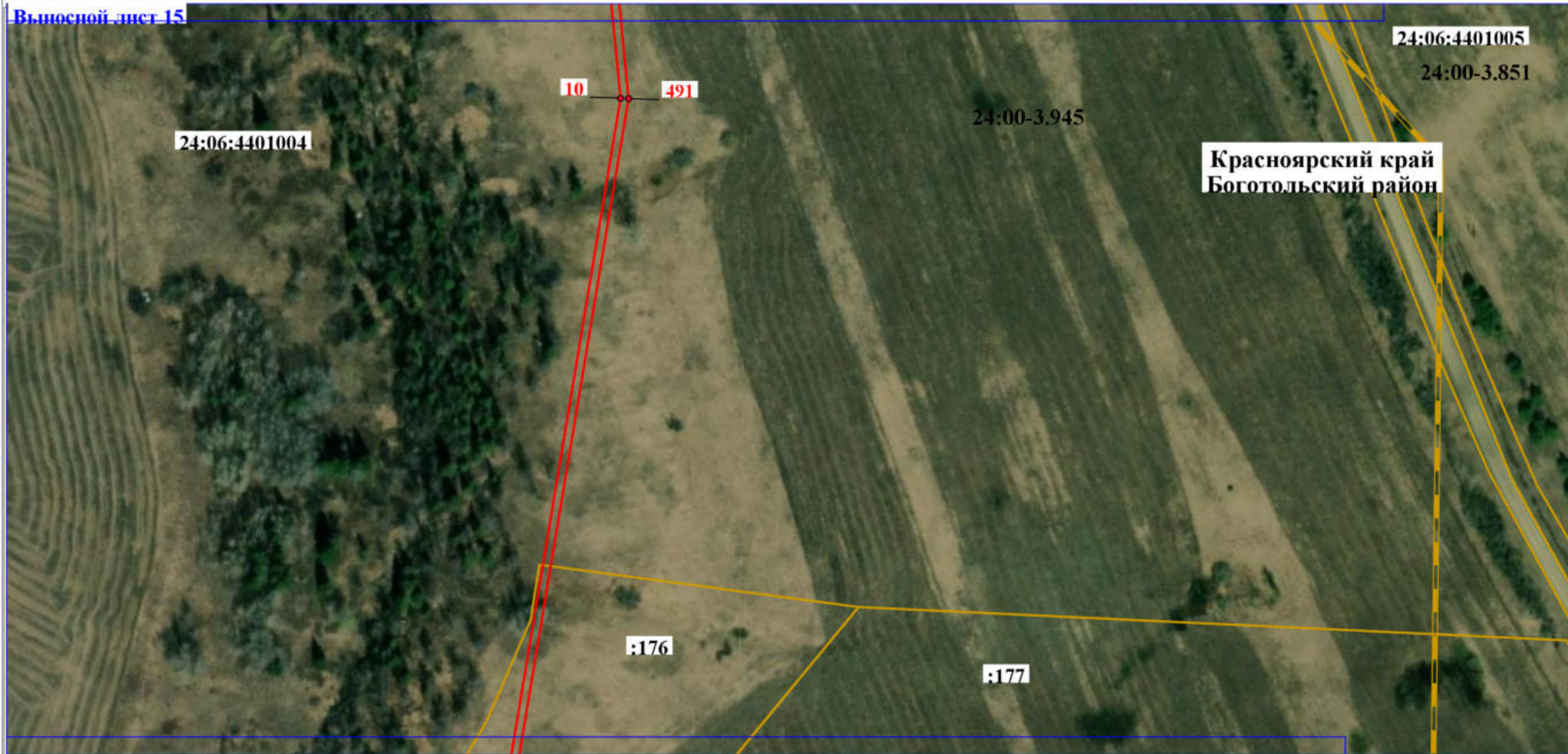
Место для оттиска печати лица, составившего план границ объекта



Раздел 4

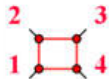
Схема расположения границ публичного сервитута

Выносной лист 15



Красноярский край
Боготольский район

Условные обозначения:



- проектные границы публичного сервитута и характерные точки



- границы административно-территориальных образований



- границы ЗОУИТ



- граница кадастрового квартала



- земельные участки



- граница между субъектами РФ

24:06:4700001 - номер кадастрового квартала

:123 - номер земельного участка
24:02-6.281 - реестровый номер границ

Масштаб 1:3 000

Подпись  Креймер О. О. Дата "11" апреля 2024 г.

Место для оттиска печати лица, составившего план границ объекта



Раздел 4

Схема расположения границ публичного сервитута

Выносной лист 16

24:06:4401004

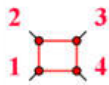
2

2

Красноярский край
Боготольский район

Выносной лист 15

Условные обозначения:



- проектные границы публичного сервитута и характерные точки



- границы административно-территориальных образований



- границы ЗОУИТ



- граница кадастрового квартала



- земельные участки



- граница между субъектами РФ

24:06:4700001 - номер кадастрового квартала

:123 - номер земельного участка
24:02-6.281 - реестровый номер границ

Масштаб 1:3 000

Подпись  Креймер О. О. Дата "11" апреля 2024 г.

Место для оттиска печати лица, составившего план границ объекта



Раздел 4

Схема расположения границ публичного сервитута

Выходной лист 17

24:06:4401004

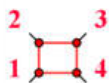
Красноярский край
Боготольский район

24:06:4401005

2

Выходной лист 16

Условные обозначения:



- проектные границы публичного сервитута и характерные точки



- границы административно-территориальных образований



- границы ЗОУИТ



- граница кадастрового квартала



- земельные участки



- граница между субъектами РФ

24:06:4700001 - номер кадастрового квартала

:123 - номер земельного участка
24:02-6.281 - реестровый номер границ

Масштаб 1:3 000

Подпись  Креймер О. О. Дата "11" апреля 2024 г.

Место для оттиска печати лица, составившего план границ объекта



Раздел 4

Схема расположения границ публичного сервитута

Выносной лист 18

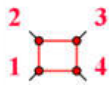
24:06:4401004

24:06:4401005

Красноярский край
Боготольский район

Р2

Условные обозначения:



- проектные границы публичного сервитута и характерные точки



- границы административно-территориальных образований



- границы ЗОУИТ



- граница кадастрового квартала



- земельные участки



- граница между субъектами РФ

24:06:4700001 - номер кадастрового квартала

:123 - номер земельного участка
24:02-6.281 - реестровый номер границ

Масштаб 1:3 000

Подпись  Креймер О. О. Дата "11" апреля 2024 г.

Место для оттиска печати лица, составившего план границ объекта



Раздел 4

Схема расположения границ публичного сервитута

Выносной лист 19

24:06:4401004

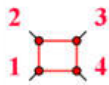
52

24:06:4401005

Красноярский край
Боготольский район

Выносной лист 18

Условные обозначения:



- проектные границы публичного сервитута и характерные точки



- границы административно-территориальных образований



- границы ЗОУИТ



- граница кадастрового квартала



- земельные участки



- граница между субъектами РФ

24:06:4700001 - номер кадастрового квартала

:123 - номер земельного участка
24:02-6.281 - реестровый номер границ

Масштаб 1:3 000

Подпись  Креймер О. О. Дата "11" апреля 2024 г.

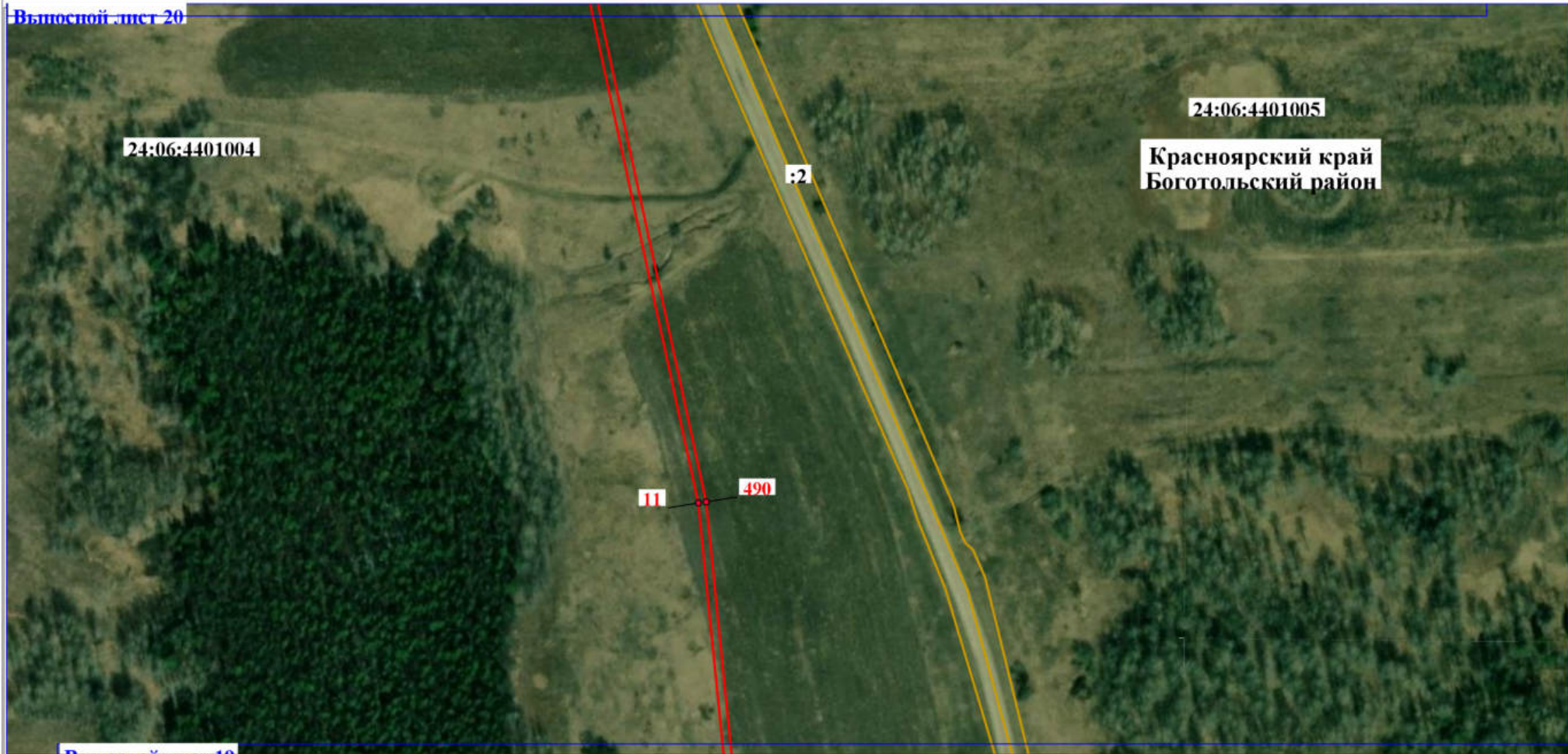
Место для оттиска печати лица, составившего план границ объекта



Раздел 4

Схема расположения границ публичного сервитута

Выпускной лист 20



Условные обозначения:



- проектные границы публичного сервитута и характерные точки

- границы административно-территориальных образований

- границы ЗОУИТ

- граница кадастрового квартала

- земельные участки

- граница между субъектами РФ

24:06:4700001 - номер кадастрового квартала

:123 - номер земельного участка
24:02-6.281 - реестровый номер границ

Масштаб 1:3 000

Подпись  Креймер О. О. Дата "11" апреля 2024 г.

Место для оттиска печати лица, составившего план границ объекта



Раздел 4

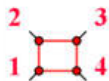
Схема расположения границ публичного сервитута

Выносной лист 21



Выносной лист 20

Условные обозначения:



- проектные границы публичного сервитута и характерные точки

- границы административно-территориальных образований

- границы ЗОУИТ

- граница кадастрового квартала

- земельные участки

- граница между субъектами РФ

24:06:4700001 - номер кадастрового квартала

:123 - номер земельного участка
24:02-6.281 - реестровый номер границ

Масштаб 1:3 000

Подпись  Креймер О. О. Дата "11" апреля 2024 г.

Место для оттиска печати лица, составившего план границ объекта



Раздел 4

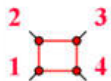
Схема расположения границ публичного сервитута

Выносной лист 22



Лист 21

Условные обозначения:



- проектные границы публичного сервитута и характерные точки



- границы административно-территориальных образований



- границы ЗОУИТ



- граница кадастрового квартала



- земельные участки



- граница между субъектами РФ

24:06:4700001 - номер кадастрового квартала

:123 - номер земельного участка
24:02-6.281 - реестровый номер границ

Масштаб 1:3 000

Подпись

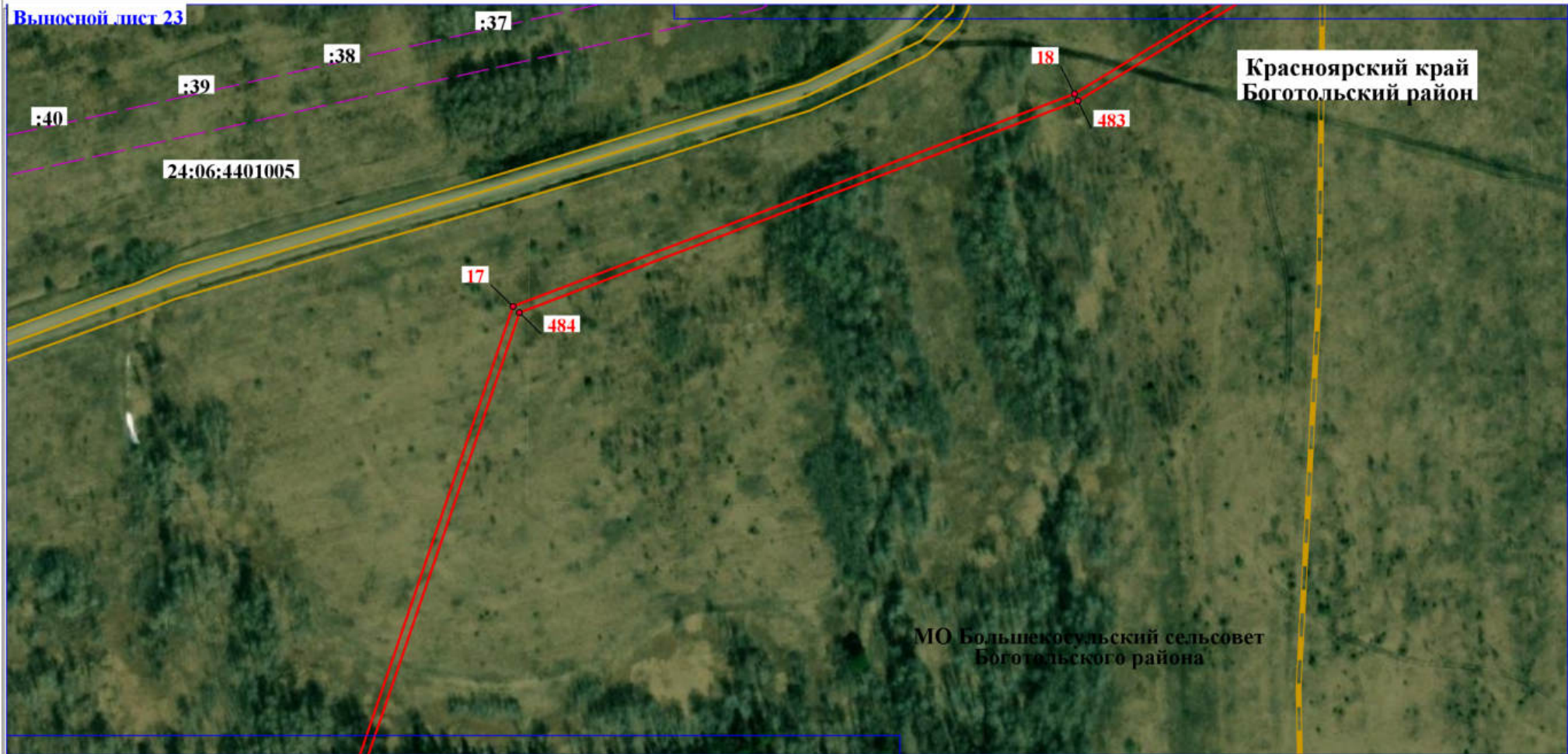
Креймер О. О. Дата "11" апреля 2024 г.

Место для оттиска печати лица, составившего план границ объекта



Раздел 4

Схема расположения границ публичного сервитута



Условные обозначения:



- проектные границы публичного сервитута и характерные точки



- границы административно-территориальных образований



- границы ЗОУИТ



- граница кадастрового квартала



- земельные участки



- граница между субъектами РФ

24:06:4700001 - номер кадастрового квартала

:123 - номер земельного участка
24:02-6.281 - реестровый номер границ

Масштаб 1:3 000

Подпись  Креймер О. О. Дата "11" апреля 2024 г.

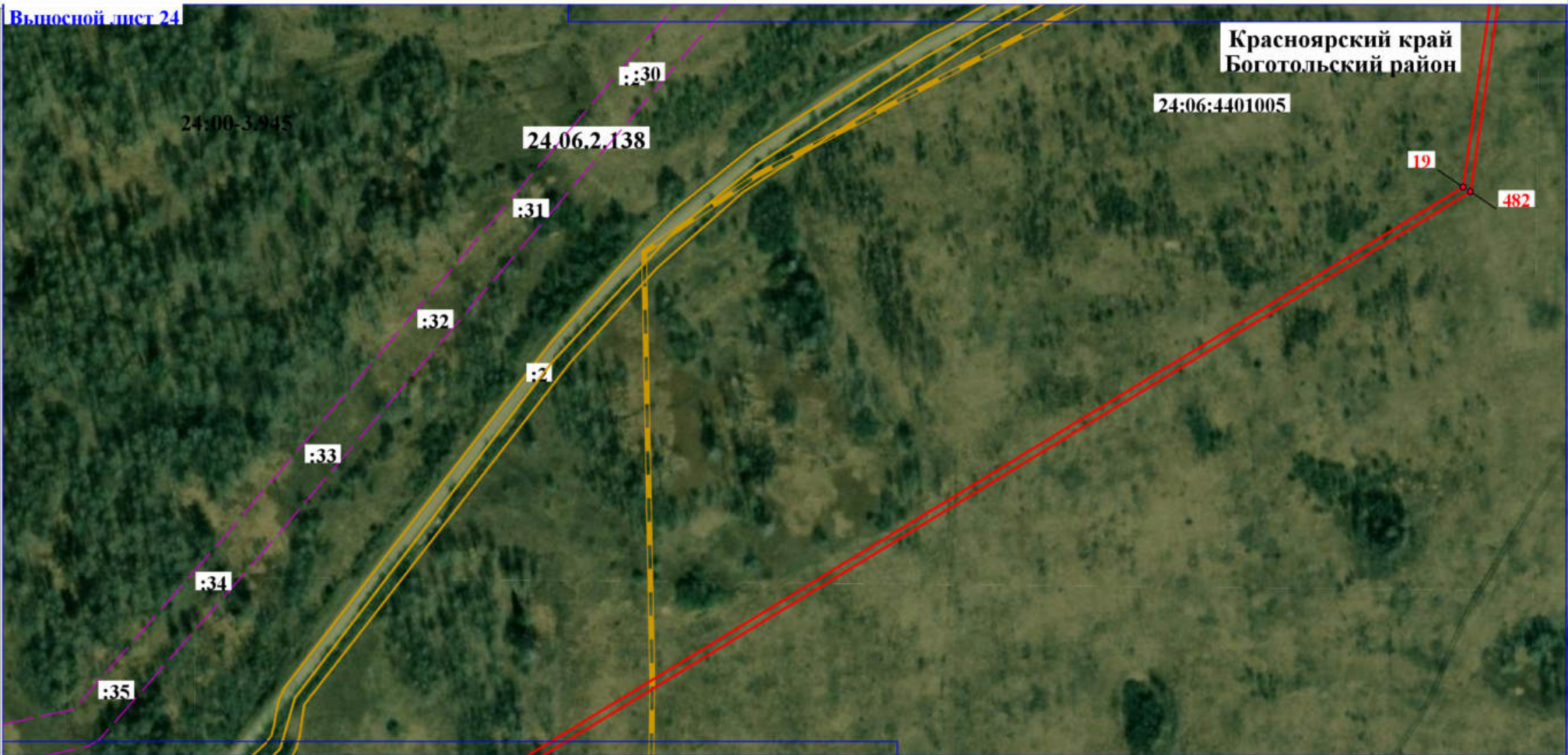
Место для оттиска печати лица, составившего план границ объекта



Раздел 4

Схема расположения границ публичного сервитута

Выносной лист 24



Красноярский край
Боготольский район

24:06:4401005

24:00-3.945

24.06.2.138

:30

:31

:32

:33

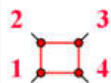
:34

:35

19

482

Условные обозначения:



- проектные границы публичного сервитута и характерные точки



- границы административно-территориальных образований



- границы ЗОУИТ



- граница кадастрового квартала



- земельные участки



- граница между субъектами РФ

24:06:4700001 - номер кадастрового квартала

:123 - номер земельного участка
24:02-6.281 - реестровый номер границ

Масштаб 1:3 000

Подпись  Креймер О. О. Дата "11" апреля 2024 г.

Место для оттиска печати лица, составившего план границ объекта



Раздел 4

Схема расположения границ публичного сервитута

Выносной лист 25

24:06:4401001

:23

24:06:4401006

Красноярский край
Боготольский район

:24

:25

:26

:27

:28

:29

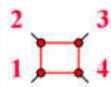
20

481

24:06:4401005

Масштаб 1:3 000

Условные обозначения:



- проектные границы публичного сервитута и характерные точки



- границы административно-территориальных образований



- границы ЗОУИТ



- граница кадастрового квартала



- земельные участки



- граница между субъектами РФ

24:06:4700001 - номер кадастрового квартала

:123 - номер земельного участка
24:02-6.281 - реестровый номер границ

Подпись  Креймер О. О. Дата "11" апреля 2024 г.

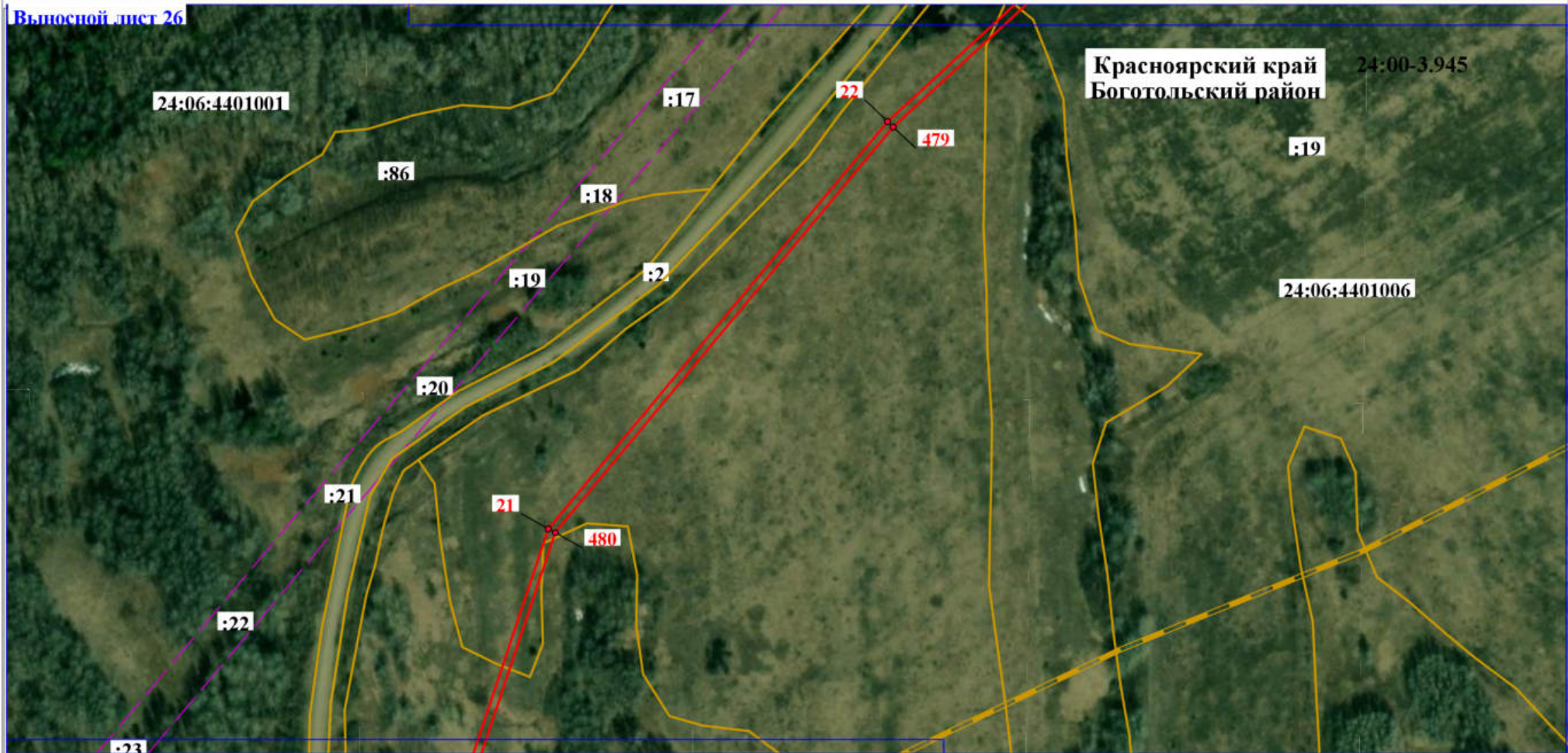
Место для оттиска печати лица, составившего план границ объекта



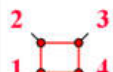
Раздел 4

Схема расположения границ публичного сервитута

Выносной лист 26



Условные обозначения:



- проектные границы публичного сервитута и характерные точки



- границы административно-территориальных образований



- границы ЗОУИТ



- граница кадастрового квартала



- земельные участки



- граница между субъектами РФ

24:06:4700001 - номер кадастрового квартала

:123 - номер земельного участка
24:02-6.281 - реестровый номер границ

Масштаб 1:3 000

Подпись  Креймер О. О. Дата "11" апреля 2024 г.

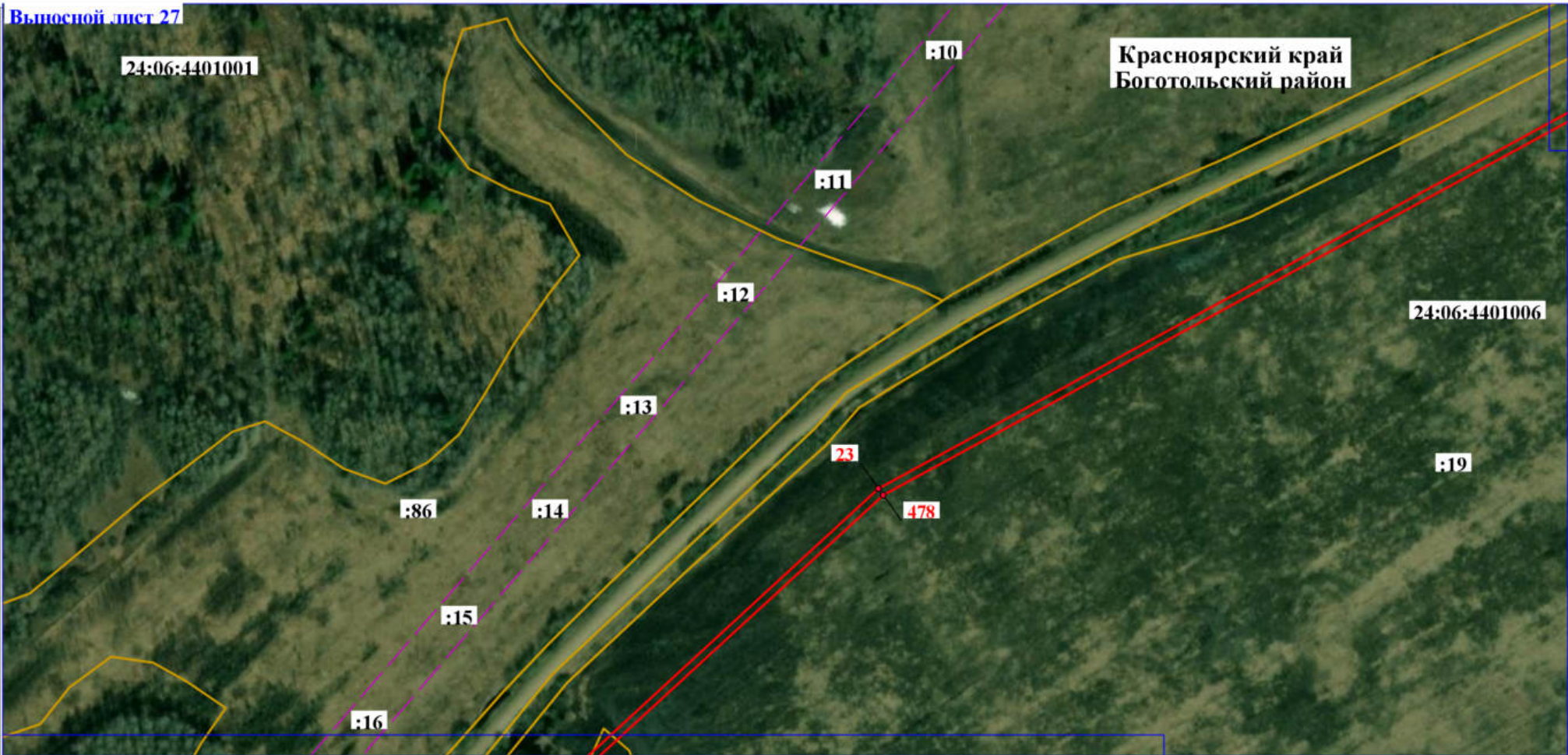
Место для оттиска печати лица, составившего план границ объекта



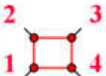





Раздел 4

Схема расположения границ публичного сервитута

Выносной лист 27



Условные обозначения:

-  - проектные границы публичного сервитута и характерные точки
 -  - границы административно-территориальных образований
 -  - границы ЗОУИТ
 -  - граница кадастрового квартала
 -  - земельные участки
 -  - граница между субъектами РФ
- 24:06:4700001 - номер кадастрового квартала

:123 - номер земельного участка
24:02-6.281 - реестровый номер границ

Масштаб 1:3 000

Подпись  Креймер О. О. Дата "11" апреля 2024 г.
Место для оттиска печати лица, составившего план границ объекта



Раздел 4

Схема расположения границ публичного сервитута

Выносной лист 28

24:00-3.945

24:06:2902001

Красноярский край
Боготольский район

24:06:4401006

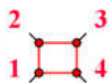
:705

24

477

Масштаб 1:3 000

Условные обозначения:



- проектные границы публичного сервитута и характерные точки



- границы административно-территориальных образований



- границы ЗОУИТ



- граница кадастрового квартала



- земельные участки



- граница между субъектами РФ

24:06:4700001 - номер кадастрового квартала

:123 - номер земельного участка
24:02-6.281 - реестровый номер границ

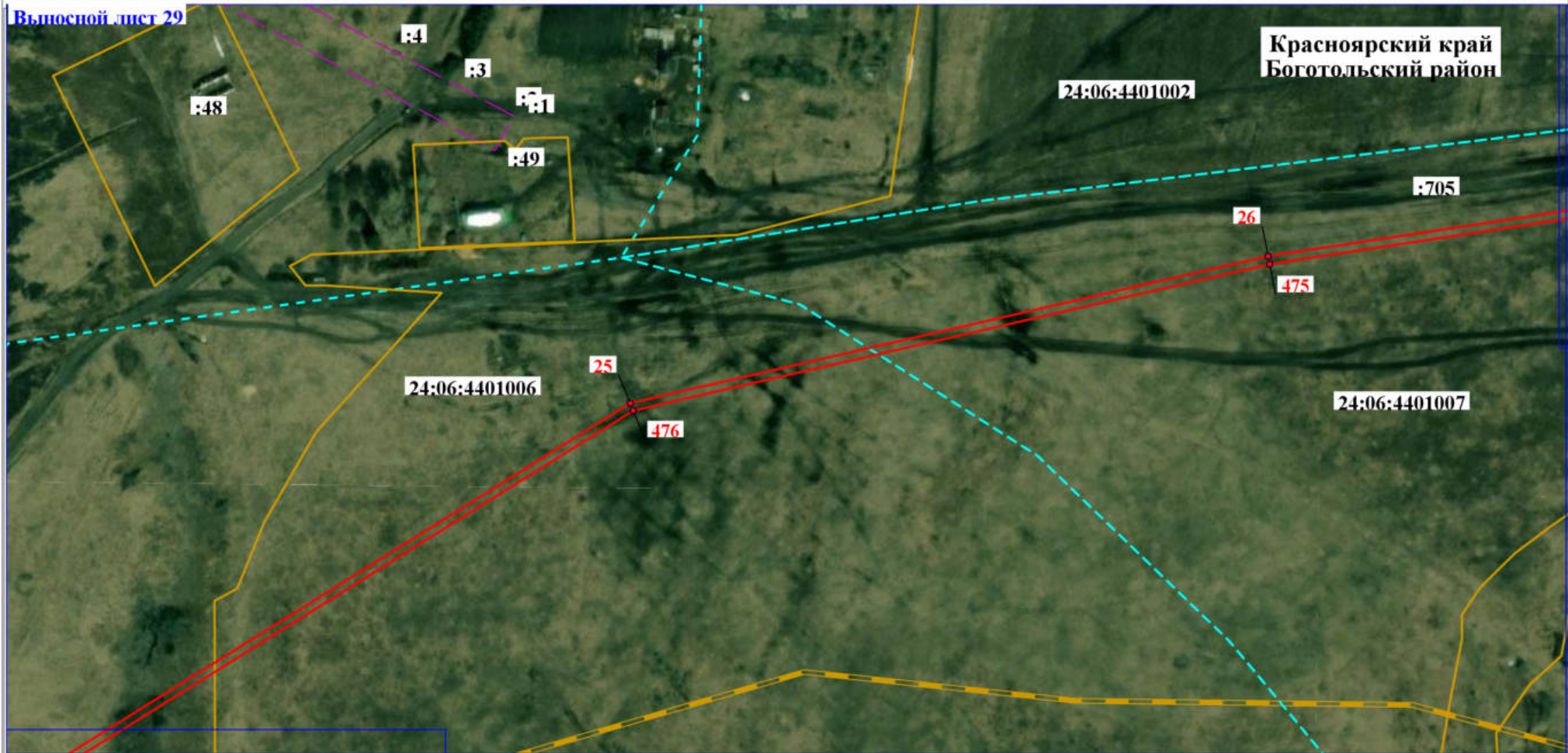
Подпись  Креймер О. О. Дата "11" апреля 2024 г.

Место для оттиска печати лица, составившего план границ объекта

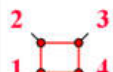


Раздел 4

Схема расположения границ публичного сервитута




Условные обозначения:



- проектные границы публичного сервитута и характерные точки



- границы административно-территориальных образований



- границы ЗОУИТ



- граница кадастрового квартала



- земельные участки



- граница между субъектами РФ

24:06:4700001 - номер кадастрового квартала

:123 - номер земельного участка
24:02-6.281 - реестровый номер границ

Масштаб 1:3 000

Подпись  Креймер О. О. Дата "11" апреля 2024 г.

Место для оттиска печати лица, составившего план границ объекта



Раздел 4

Схема расположения границ публичного сервитута

Выносной лист 30

24:06:4401002

:705

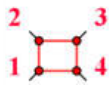
Красноярский край
Боготольский район

27

474

24:06:4401007

Условные обозначения:



- проектные границы публичного сервитута и характерные точки

- границы административно-территориальных образований

- границы ЗОУИТ

- граница кадастрового квартала

- земельные участки

- граница между субъектами РФ

24:06:4700001 - номер кадастрового квартала

:123 - номер земельного участка
24:02-6.281 - реестровый номер границ

Масштаб 1:3 000

Подпись  Креймер О. О. Дата "11" апреля 2024 г.

Место для оттиска печати лица, составившего план границ объекта



Раздел 4

Схема расположения границ публичного сервитута

Выносной лист 31

24:06:4401002

:705

Красноярский край
Боготольский район

33

32

31

468

469

470

30

471

29

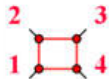
472

24:06:4401007

28

473

Условные обозначения:



- проектные границы публичного сервитута и характерные точки

- границы административно-территориальных образований

- границы ЗОУИТ

- граница кадастрового квартала

- земельные участки

- граница между субъектами РФ

24:06:4700001 - номер кадастрового квартала

:123 - номер земельного участка
24:02-6.281 - реестровый номер границ

Масштаб 1:3 000

Подпись  Креймер О. О. Дата "11" апреля 2024 г.

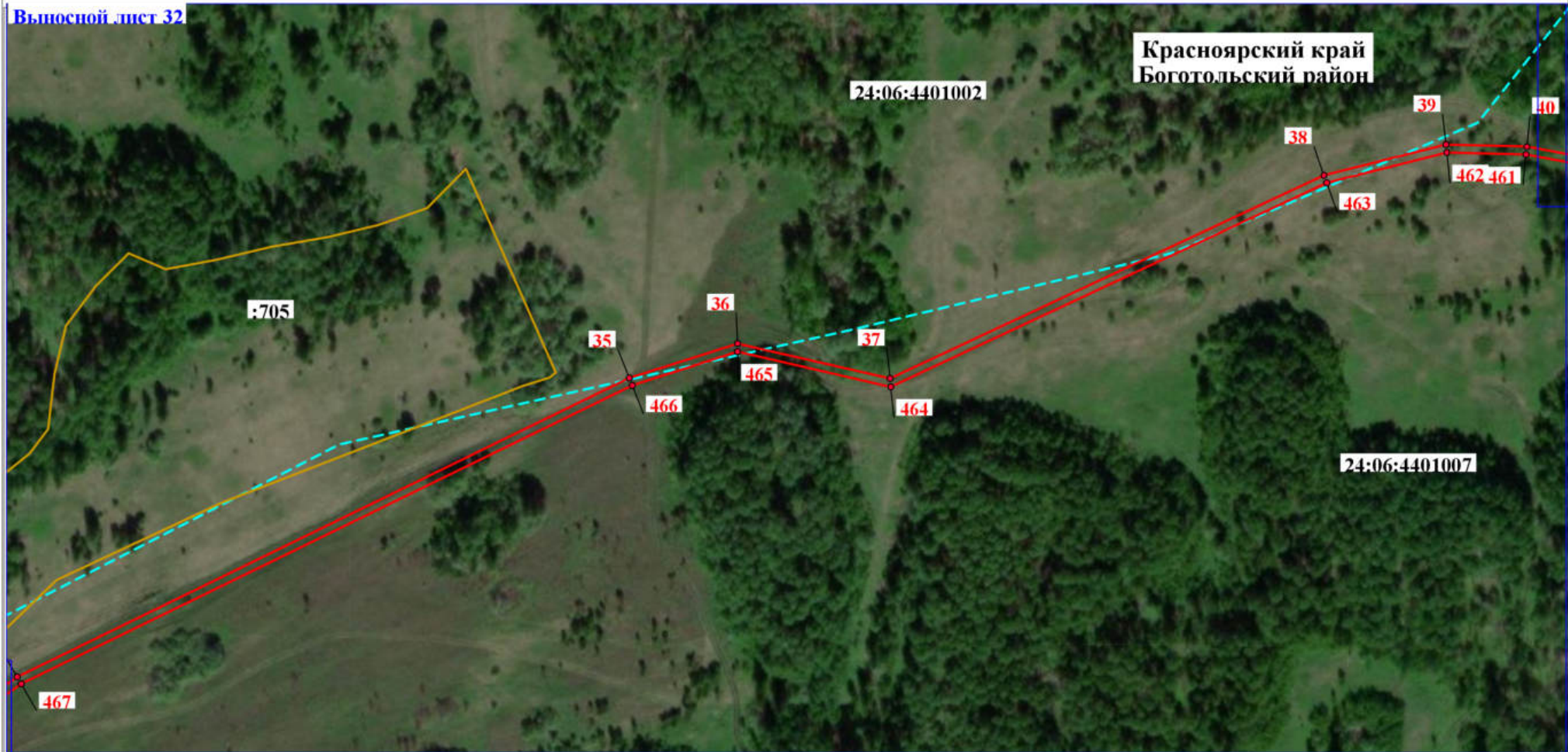
Место для оттиска печати лица, составившего план границ объекта









Раздел 4

Схема расположения границ публичного сервитута

Выносной лист 32



Условные обозначения:

-  - проектные границы публичного сервитута и характерные точки
 -  - границы административно-территориальных образований
 -  - границы ЗОУИТ
 -  - граница кадастрового квартала
 -  - земельные участки
 -  - граница между субъектами РФ
- 24:06:4700001 - номер кадастрового квартала

:123 - номер земельного участка
24:02-6.281 - реестровый номер границ

Масштаб 1:3 000

Подпись  Креймер О. О. Дата "11" апреля 2024 г.

Место для оттиска печати лица, составившего план границ объекта



Раздел 4

Схема расположения границ публичного сервитута

Выносной лист 33

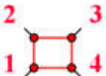







Красноярский край
Боготольский район

24:06:4401002

24:06:4401007

Условные обозначения:

-  - проектные границы публичного сервитута и характерные точки
 -  - границы административно-территориальных образований
 -  - границы ЗОУИТ
 -  - граница кадастрового квартала
 -  - земельные участки
 -  - граница между субъектами РФ
- 24:06:4700001 - номер кадастрового квартала

:123 - номер земельного участка
24:02-6.281 - реестровый номер границ

Масштаб 1:3 000

Подпись  Креймер О. О. Дата "11" апреля 2024 г.

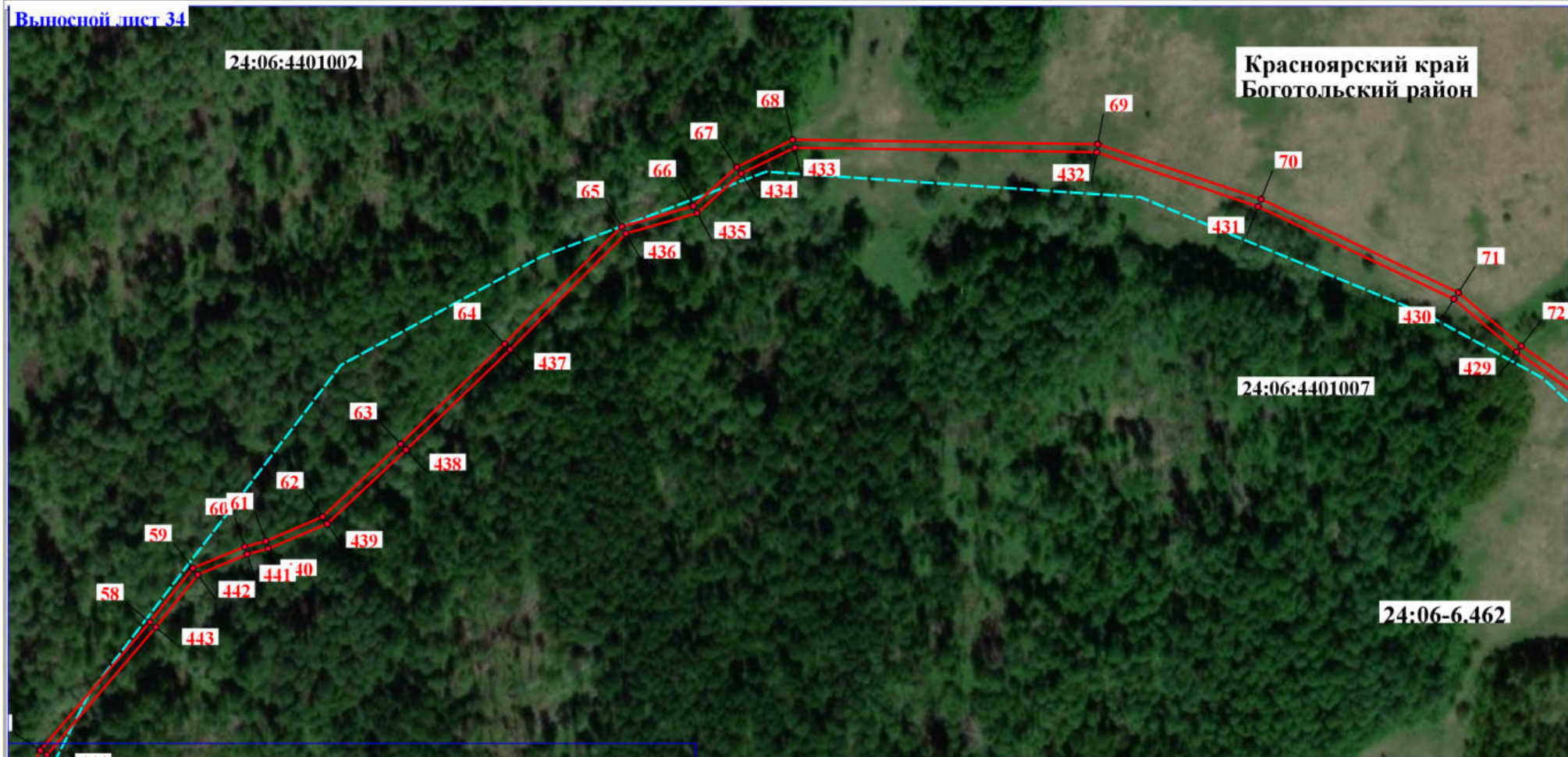
Место для оттиска печати лица, составившего план границ объекта



Раздел 4

Схема расположения границ публичного сервитута

Выносной лист 34









Красноярский край
Боготольский район

24:06:4401007

24:06-6.462

Условные обозначения:

-  - проектные границы публичного сервитута и характерные точки
 -  - границы административно-территориальных образований
 -  - границы ЗОУИТ
 -  - граница кадастрового квартала
 -  - земельные участки
 -  - граница между субъектами РФ
- 24:06:4700001 - номер кадастрового квартала

:123 - номер земельного участка
24:02-6.281 - реестровый номер границ

Масштаб 1:3 000

Подпись  Креймер О. О. Дата "11" апреля 2024 г.

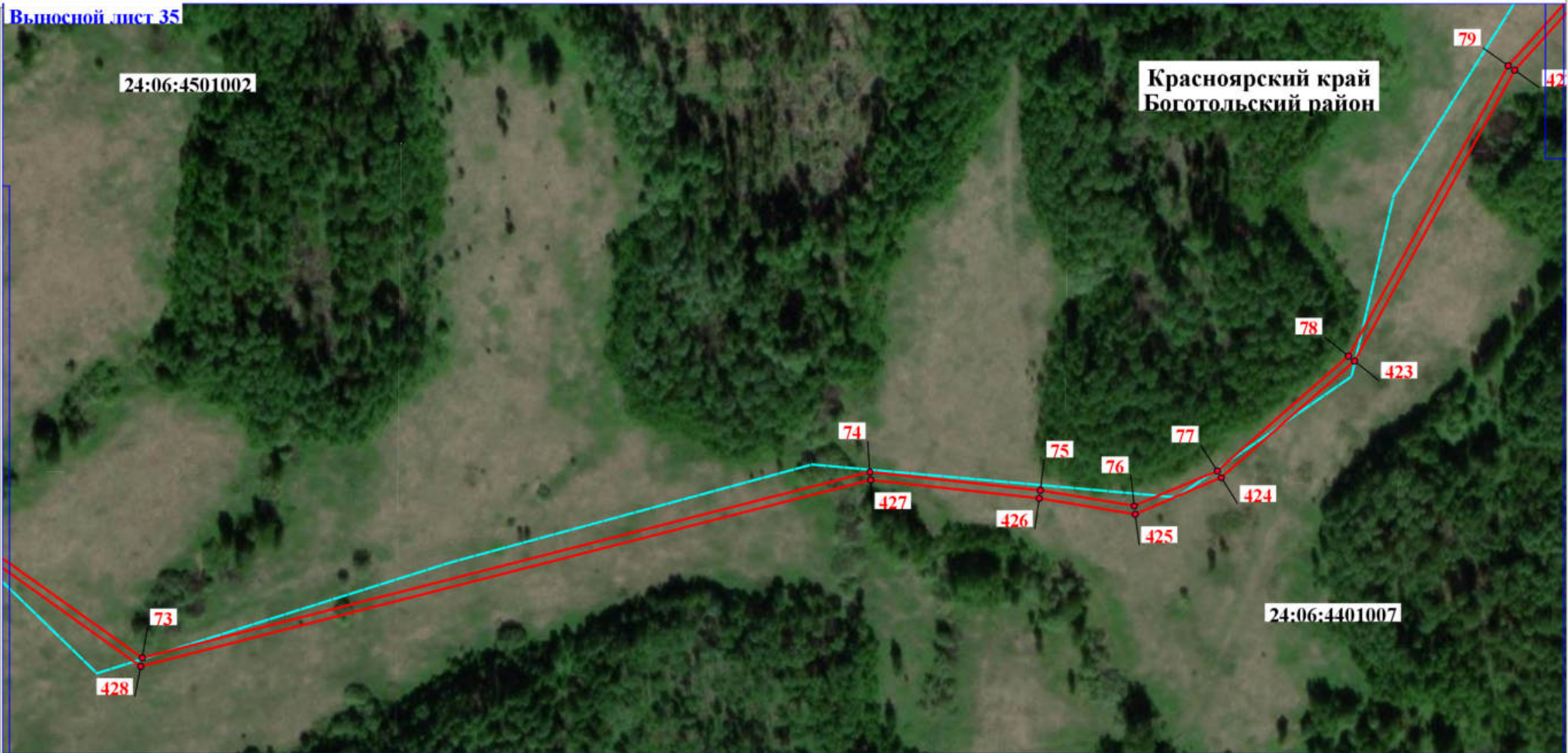
Место для оттиска печати лица, составившего план границ объекта



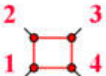





Раздел 4

Схема расположения границ публичного сервитута

Выносной лист 35



Условные обозначения:

-  - проектные границы публичного сервитута и характерные точки
 -  - границы административно-территориальных образований
 -  - границы ЗОУИТ
 -  - граница кадастрового квартала
 -  - земельные участки
 -  - граница между субъектами РФ
- 24:06:4700001 - номер кадастрового квартала

:123 - номер земельного участка
24:02-6.281 - реестровый номер границ

Масштаб 1:3 000

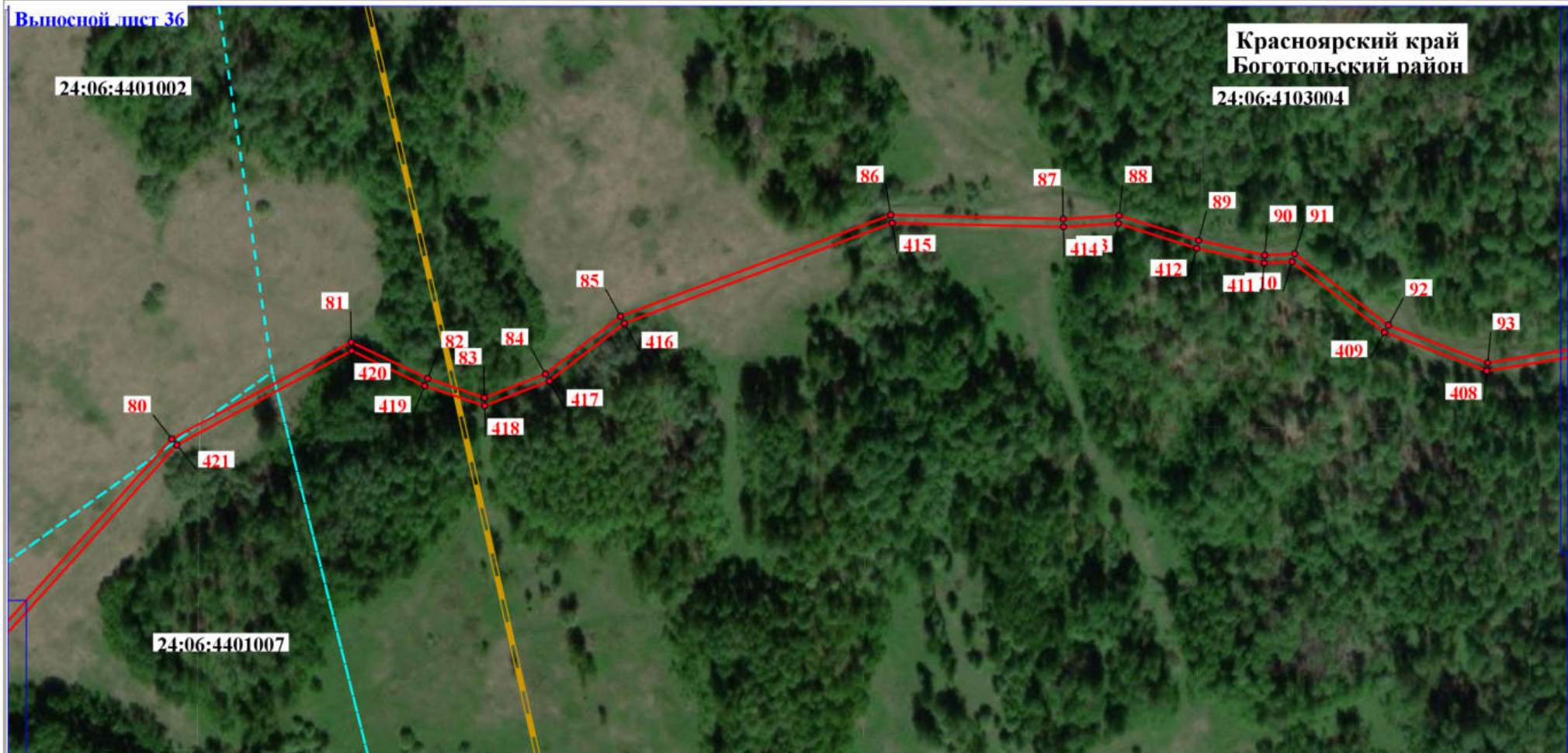
Подпись  Креймер О. О. Дата "11" апреля 2024 г.

Место для оттиска печати лица, составившего план границ объекта









Раздел 4

Схема расположения границ публичного сервитута



Условные обозначения:

-  - проектные границы публичного сервитута и характерные точки
 -  - границы административно-территориальных образований
 -  - границы ЗОУИТ
 -  - граница кадастрового квартала
 -  - земельные участки
 -  - граница между субъектами РФ
- 24:06:4700001 - номер кадастрового квартала

Масштаб 1:3 000

Подпись  Креймер О. О. Дата "11" апреля 2024 г.

Место для оттиска печати лица, составившего план границ объекта



:123 - номер земельного участка
24:02-6.281 - реестровый номер границ

Раздел 4

Схема расположения границ публичного сервитута

Выносной лист 37



Красноярский край
Боготольский район

24:06:4103004

101

24:00-3.945

100

401

99

98

402

403

95

406

96

405

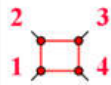
97

404

94

407

Условные обозначения:



- проектные границы публичного сервитута и характерные точки

- границы административно-территориальных образований

- границы ЗОУИТ

- граница кадастрового квартала

- земельные участки

- граница между субъектами РФ

24:06:4700001 - номер кадастрового квартала

:123 - номер земельного участка
24:02-6.281 - реестровый номер границ

Масштаб 1:3 000

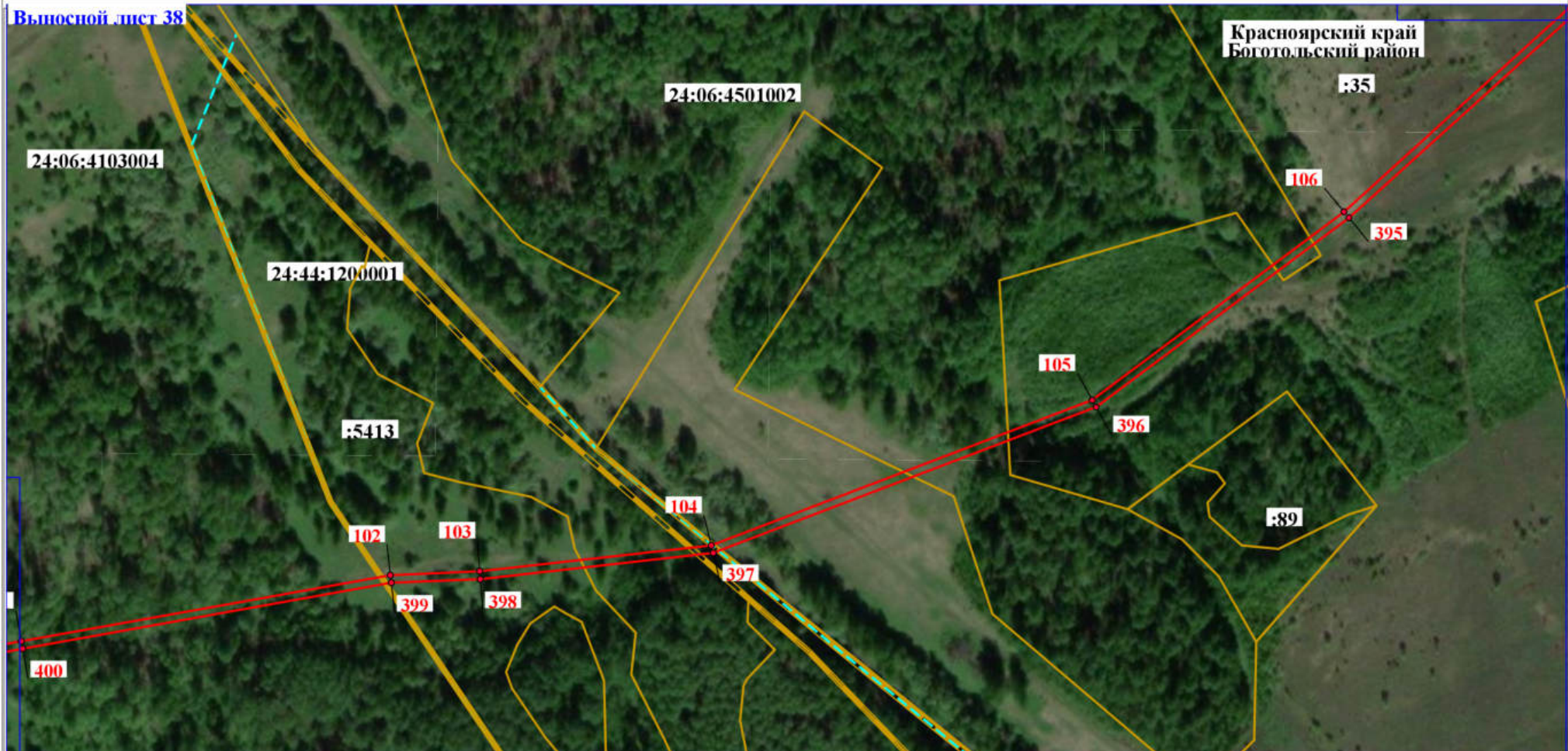
Подпись  Креймер О. О. Дата "11" апреля 2024 г.

Место для оттиска печати лица, составившего план границ объекта

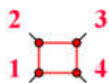


Раздел 4

Схема расположения границ публичного сервитута



Условные обозначения:



- проектные границы публичного сервитута и характерные точки



- границы административно-территориальных образований



- границы ЗОУИТ



- граница кадастрового квартала



- земельные участки



- граница между субъектами РФ

24:06:4700001 - номер кадастрового квартала

:123 - номер земельного участка
24:02-6.281 - реестровый номер границ

Масштаб 1:3 000

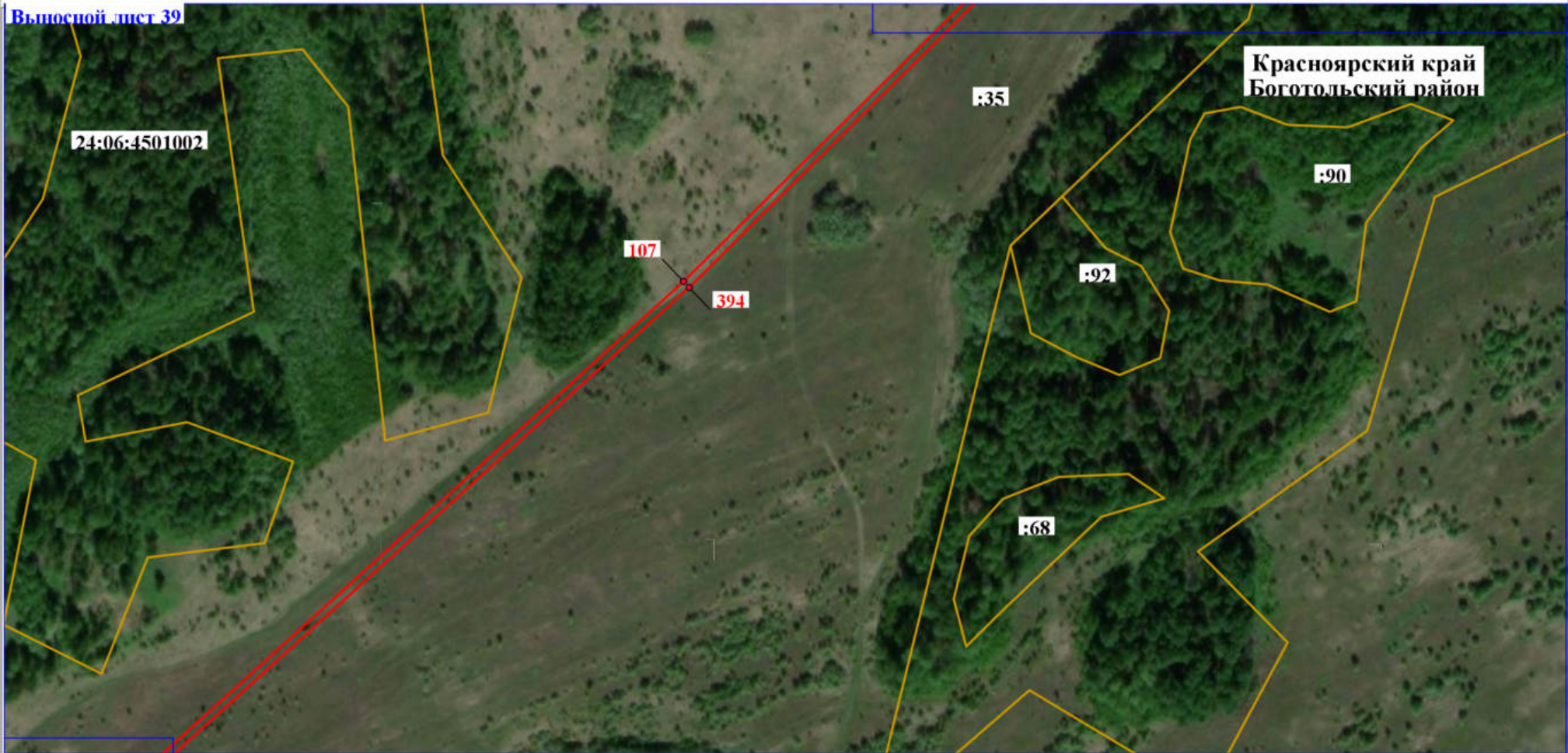
Подпись  Креймер О. О. Дата "11" апреля 2024 г.

Место для оттиска печати лица, составившего план границ объекта



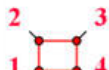
Раздел 4

Схема расположения границ публичного сервитута



Масштаб 1:3 000

Условные обозначения:



- проектные границы публичного сервитута и характерные точки



- границы административно-территориальных образований



- границы ЗОУИТ



- граница кадастрового квартала



- земельные участки



- граница между субъектами РФ

24:06:4700001 - номер кадастрового квартала

:123 - номер земельного участка
24:02-6.281 - реестровый номер границ



Подпись Креймер О. О. Дата "11" апреля 2024 г.







Место для оттиска печати лица, составившего план границ объекта

Раздел 4

Схема расположения границ публичного сервитута



Условные обозначения:

-  - проектные границы публичного сервитута и характерные точки
 -  - границы административно-территориальных образований
 -  - границы ЗОУИТ
 -  - граница кадастрового квартала
 -  - земельные участки
 -  - граница между субъектами РФ
- 24:06:4700001 - номер кадастрового квартала

:123 - номер земельного участка
24:02-6.281 - реестровый номер границ

Масштаб 1:3 000

Подпись  Креймер О. О. Дата "11" апреля 2024 г.

Место для оттиска печати лица, составившего план границ объекта



Раздел 4

Схема расположения границ публичного сервитута

Выносной лист 41



Условные обозначения:



- проектные границы публичного сервитута и характерные точки



- границы административно-территориальных образований



- границы ЗОУИТ



- граница кадастрового квартала



- земельные участки



- граница между субъектами РФ



24:06:4700001 - номер кадастрового квартала

:123 - номер земельного участка
24:02-6.281 - реестровый номер границ

Масштаб 1:3 000

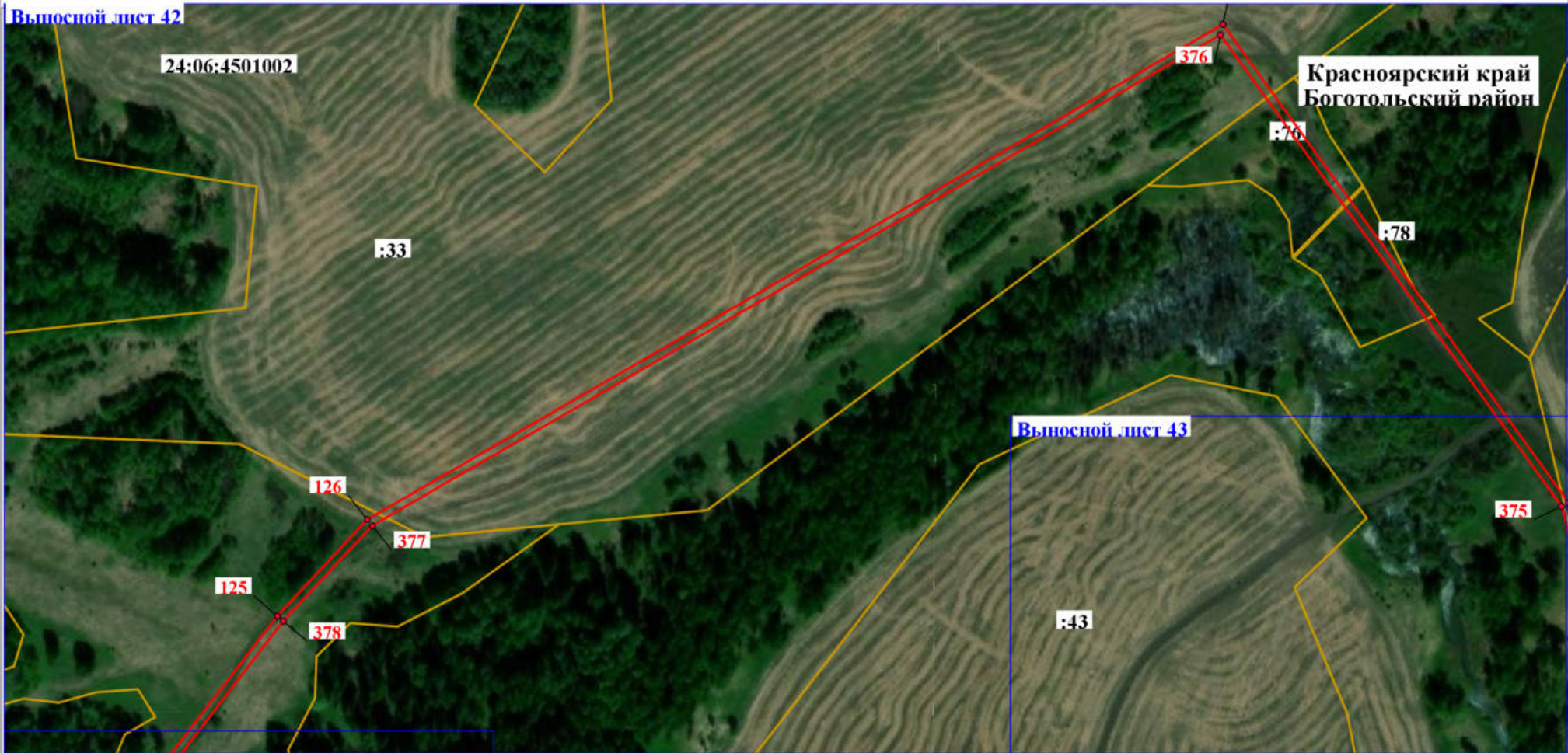
Подпись  Креймер О. О. Дата "11" апреля 2024 г.

Место для оттиска печати лица, составившего план границ объекта

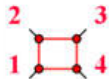


Раздел 4

Схема расположения границ публичного сервитута



Условные обозначения:



- проектные границы публичного сервитута и характерные точки



- границы административно-территориальных образований



- границы ЗОУИТ



- граница кадастрового квартала



- земельные участки



- граница между субъектами РФ

24:06:4700001 - номер кадастрового квартала

:123 - номер земельного участка
24:02-6.281 - реестровый номер границ

Масштаб 1:3 000



Подпись Креймер О. О. Дата "11" апреля 2024 г.

Место для оттиска печати лица, составившего план границ объекта

Раздел 4

Схема расположения границ публичного сервитута



Условные обозначения:



- проектные границы публичного сервитута и характерные точки



- границы административно-территориальных образований



- границы ЗОУИТ



- граница кадастрового квартала



- земельные участки



- граница между субъектами РФ

24:06:4700001 - номер кадастрового квартала

:123 - номер земельного участка
24:02-6.281 - реестровый номер границ

Масштаб 1:3 000


Подпись  Креймер О. О. Дата "11" апреля 2024 г.

Место для оттиска печати лица, составившего план границ объекта



Раздел 4

Схема расположения границ публичного сервитута

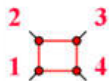


Красноярский край
Боготольский район

24:06:4501002

Выносной лист 45

Условные обозначения:



- проектные границы публичного сервитута и характерные точки



- границы административно-территориальных образований



- границы ЗОУИТ



- граница кадастрового квартала



- земельные участки



- граница между субъектами РФ

24:06:4700001 - номер кадастрового квартала

:123 - номер земельного участка
24:02-6.281 - реестровый номер границ

Масштаб 1:3 000

Подпись  Креймер О. О. Дата "11" апреля 2024 г.

Место для оттиска печати лица, составившего план границ объекта

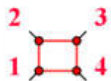


Раздел 4

Схема расположения границ публичного сервитута



Условные обозначения:



- проектные границы публичного сервитута и характерные точки

- границы административно-территориальных образований

- границы ЗОУИТ

- граница кадастрового квартала

- земельные участки

- граница между субъектами РФ

24:06:4700001 - номер кадастрового квартала

:123 - номер земельного участка
24:02-6.281 - реестровый номер границ

Масштаб 1:3 000

Подпись  Креймер О. О. Дата "11" апреля 2024 г.

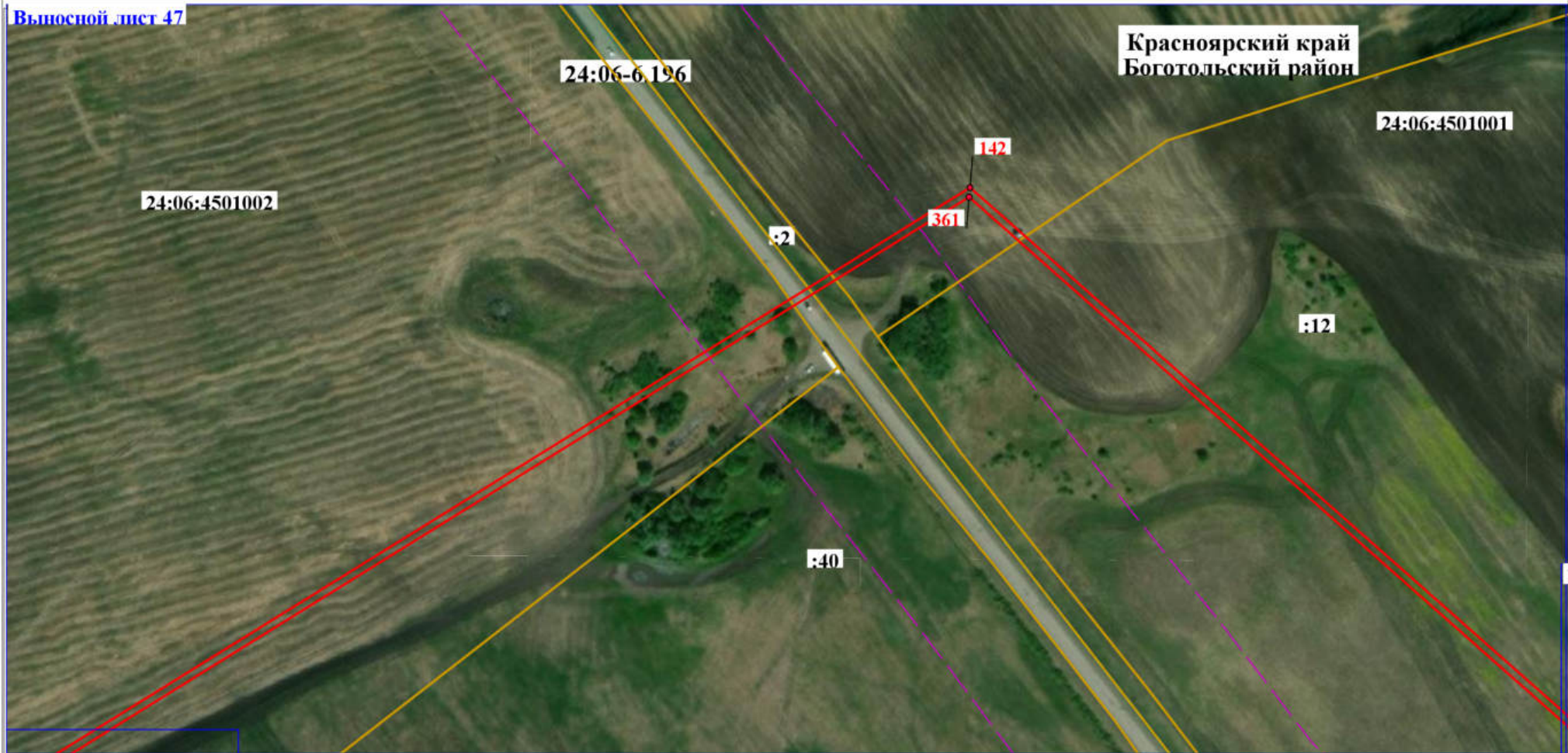
Место для оттиска печати лица, составившего план границ объекта



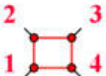





Раздел 4

Схема расположения границ публичного сервитута

Выносной лист 47



Условные обозначения:

-  - проектные границы публичного сервитута и характерные точки
 -  - границы административно-территориальных образований
 -  - границы ЗОУИТ
 -  - граница кадастрового квартала
 -  - земельные участки
 -  - граница между субъектами РФ
- 24:06:4700001 - номер кадастрового квартала

:123 - номер земельного участка
24:02-6.281 - реестровый номер границ

Масштаб 1:3 000

Подпись  Креймер О. О. Дата "11" апреля 2024 г.

Место для оттиска печати лица, составившего план границ объекта



Раздел 4

Схема расположения границ публичного сервитута

Выносной лист 48



Красноярский край
Боготольский район

24:06:4502003

24:06-6.267

24:06-6.267

143

Условные обозначения:



- проектные границы публичного сервитута и характерные точки



- границы административно-территориальных образований



- границы ЗОУИТ



- граница кадастрового квартала



- земельные участки



- граница между субъектами РФ

24:06:4700001 - номер кадастрового квартала

:123 - номер земельного участка
24:02-6.281 - реестровый номер границ

Масштаб 1:3 000



Подпись  Креймер О. О. Дата "11" апреля 2024 г.

Место для оттиска печати лица, составившего план границ объекта

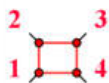
Раздел 4

Схема расположения границ публичного сервитута

Выносной лист 49



Условные обозначения:



- проектные границы публичного сервитута и характерные точки

- границы административно-территориальных образований

- границы ЗОУИТ

- граница кадастрового квартала

- земельные участки

- граница между субъектами РФ

24:06:4700001 - номер кадастрового квартала

:123 - номер земельного участка
24:02-6.281 - реестровый номер границ

Масштаб 1:3 000

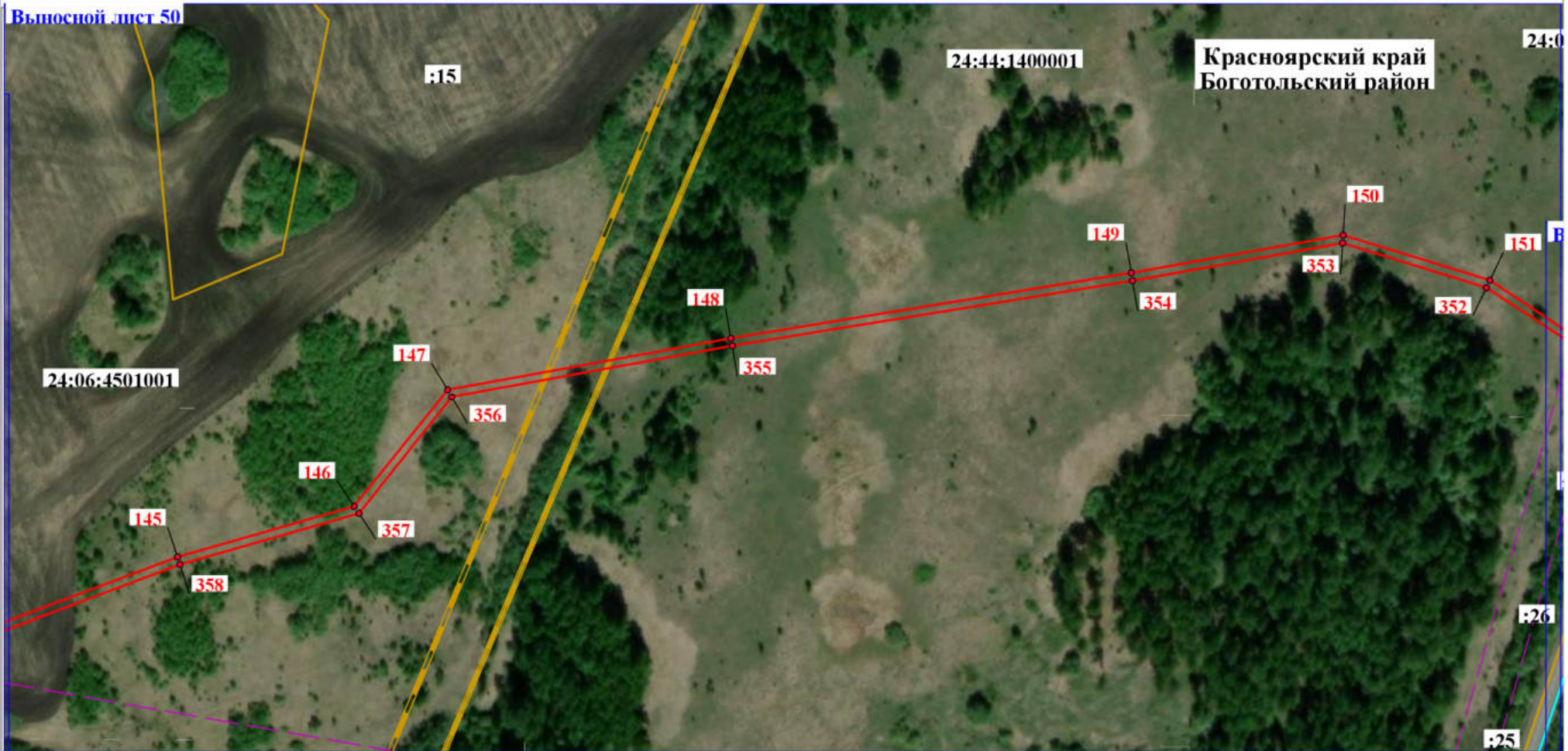
Подпись  Креймер О. О. Дата "11" апреля 2024 г.

Место для оттиска печати лица, составившего план границ объекта









Раздел 4

Схема расположения границ публичного сервитута



Масштаб 1:3 000

Условные обозначения:

-  - проектные границы публичного сервитута и характерные точки
 -  - границы административно-территориальных образований
 -  - границы ЗОУИТ
 -  - граница кадастрового квартала
 -  - земельные участки
 -  - граница между субъектами РФ
- 24:06:4700001 - номер кадастрового квартала

:123 - номер земельного участка
24:02-6.281 - реестровый номер границ

Подпись  Креймер О. О. Дата "11" апреля 2024 г.

Место для оттиска печати лица, составившего план границ объекта









Раздел 4

Схема расположения границ публичного сервитута



Масштаб 1:3 000

Условные обозначения:

-  - проектные границы публичного сервитута и характерные точки
 -  - границы административно-территориальных образований
 -  - границы ЗОУИТ
 -  - граница кадастрового квартала
 -  - земельные участки
 -  - граница между субъектами РФ
- 24:06:4700001 - номер кадастрового квартала

:123 - номер земельного участка
24:02-6.281 - реестровый номер границ



Подпись  Креймер О. О. Дата "11" апреля 2024 г.

Место для оттиска печати лица, составившего план границ объекта







Раздел 4

Схема расположения границ публичного сервитута

Выносной лист 52



Условные обозначения:

-  - проектные границы публичного сервитута и характерные точки
 -  - границы административно-территориальных образований
 -  - границы ЗОУИТ
 -  - граница кадастрового квартала
 -  - земельные участки
 -  - граница между субъектами РФ
- 24:06:4700001 - номер кадастрового квартала

:123 - номер земельного участка
24:02-6.281 - реестровый номер границ

Масштаб 1:3 000

Подпись  Креймер О. О. Дата "11" апреля 2024 г.

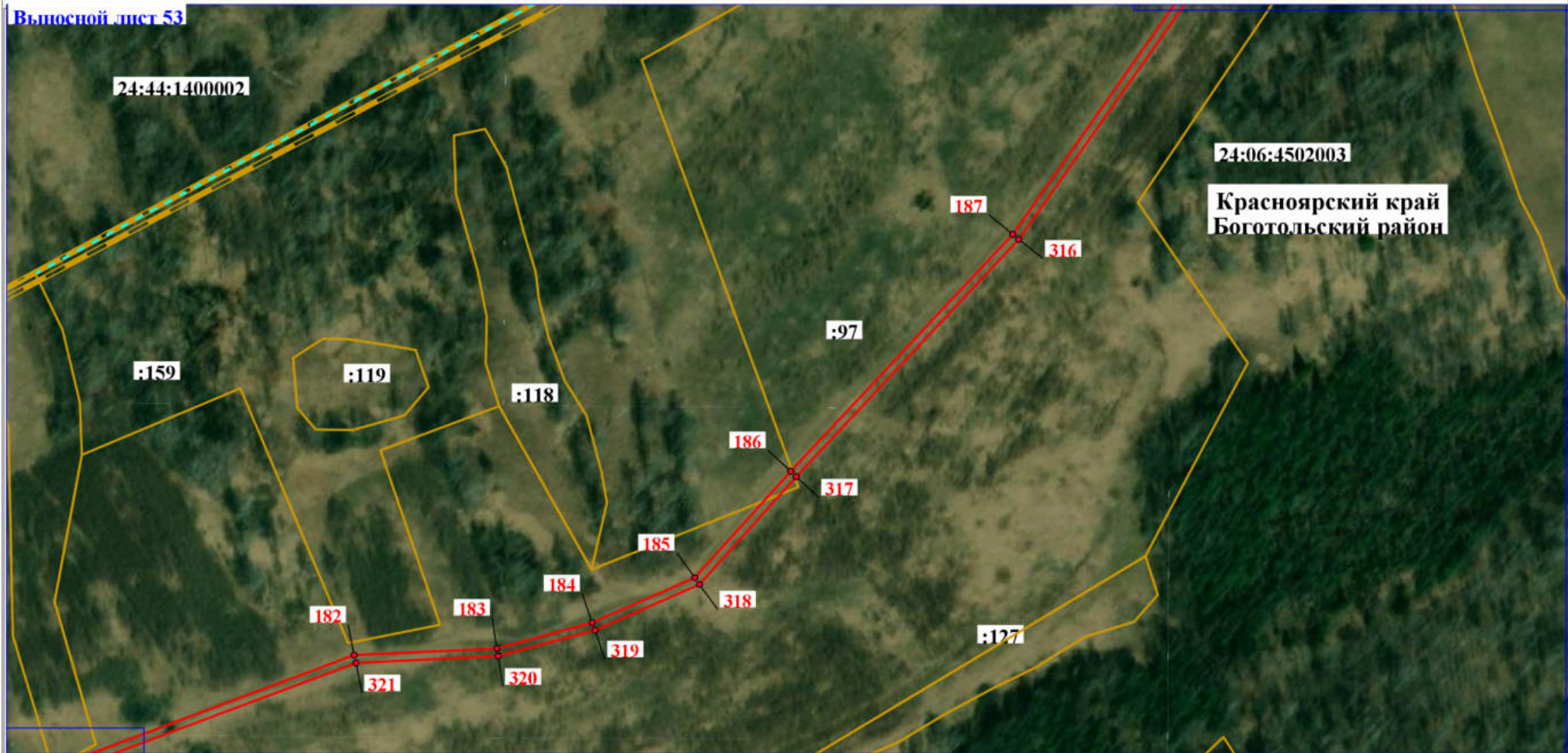
Место для оттиска печати лица, составившего план границ объекта



Раздел 4

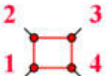





Схема расположения границ публичного сервитута

Выносной лист 53



Масштаб 1:3 000

Условные обозначения:

-  - проектные границы публичного сервитута и характерные точки
 -  - границы административно-территориальных образований
 -  - границы ЗОУИТ
 -  - граница кадастрового квартала
 -  - земельные участки
 -  - граница между субъектами РФ
- 24:06:4700001 - номер кадастрового квартала

:123 - номер земельного участка
24:02-6.281 - реестровый номер границ

Подпись  Креймер О. О. Дата "11" апреля 2024 г.

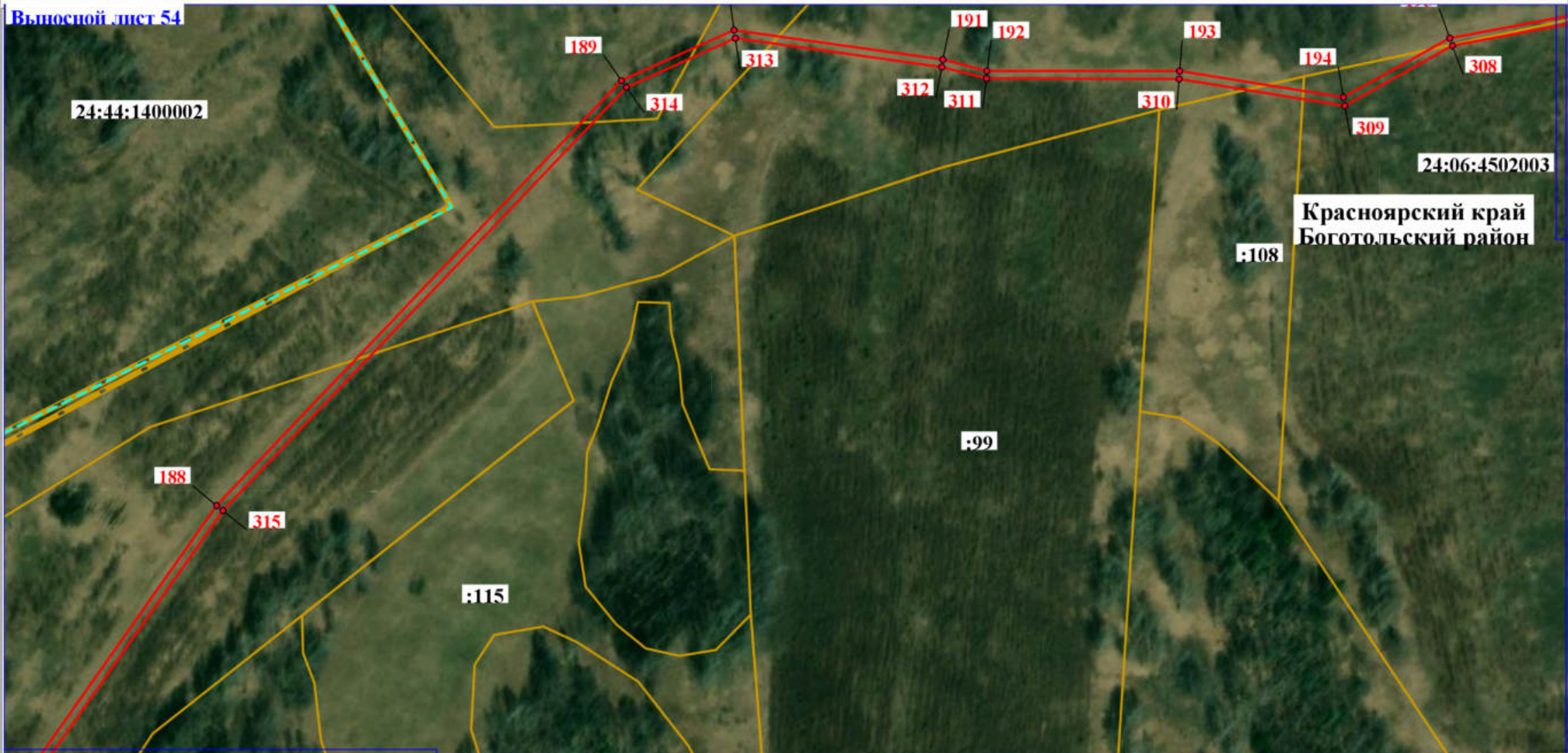
Место для оттиска печати лица, составившего план границ объекта



Раздел 4

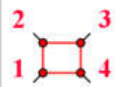
Схема расположения границ публичного сервитута

Выносной лист 54



Красноярский край
Боготольский район

Условные обозначения:



- проектные границы публичного сервитута и характерные точки

- границы административно-территориальных образований

- границы ЗОУИТ

- граница кадастрового квартала

- земельные участки

- граница между субъектами РФ

24:06:4700001 - номер кадастрового квартала

:123 - номер земельного участка
24:02-6.281 - реестровый номер границ

Масштаб 1:3 000

Подпись  Креймер О. О. Дата "11" апреля 2024 г.

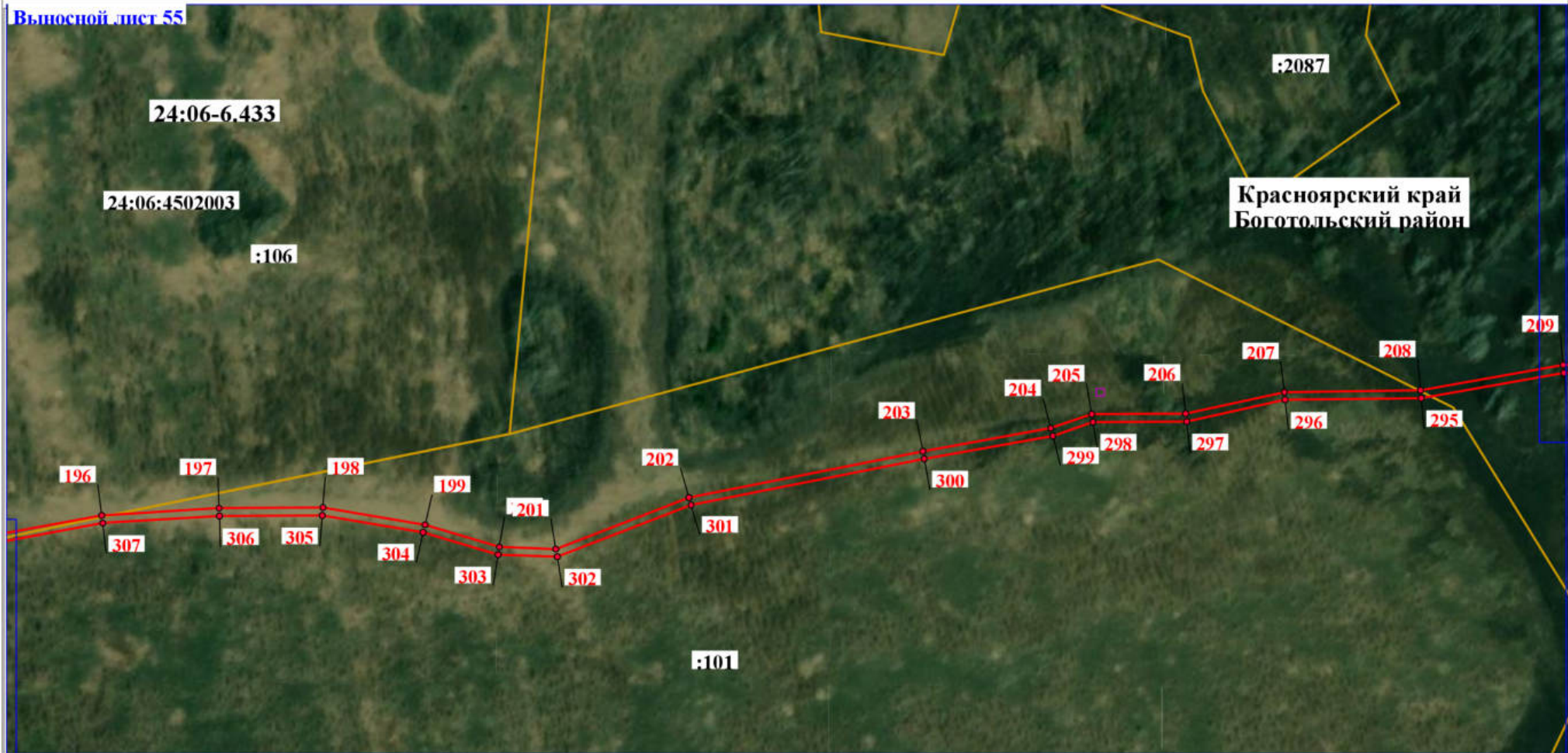
Место для оттиска печати лица, составившего план границ объекта









Раздел 4

Схема расположения границ публичного сервитута

Выносной лист 55



Условные обозначения:

-  - проектные границы публичного сервитута и характерные точки
 -  - границы административно-территориальных образований
 -  - границы ЗОУИТ
 -  - граница кадастрового квартала
 -  - земельные участки
 -  - граница между субъектами РФ
- 24:06:4700001 - номер кадастрового квартала

Масштаб 1:3 000

Подпись  Креймер О. О. Дата "11" апреля 2024 г.

Место для оттиска печати лица, составившего план границ объекта



:123 - номер земельного участка
24:02-6.281 - реестровый номер границ

Раздел 4

Схема расположения границ публичного сервитута

Выносной лист 56

24:06:4502003

162

225

278

224

279

Красноярский край
Боготольский район

223

280

216

217

287

222

218

220

221

285

284

282

283

214

289

213

290

211

212

291

294

292

24:06:4502004

161

Условные обозначения:



- проектные границы публичного сервитута и характерные точки



- границы административно-территориальных образований



- границы ЗОУИТ



- граница кадастрового квартала



- земельные участки



- граница между субъектами РФ

24:06:4700001 - номер кадастрового квартала

123 - номер земельного участка
24:02-6.281 - реестровый номер границ

Масштаб 1:3 000

Подпись  Креймер О. О. Дата "11" апреля 2024 г.

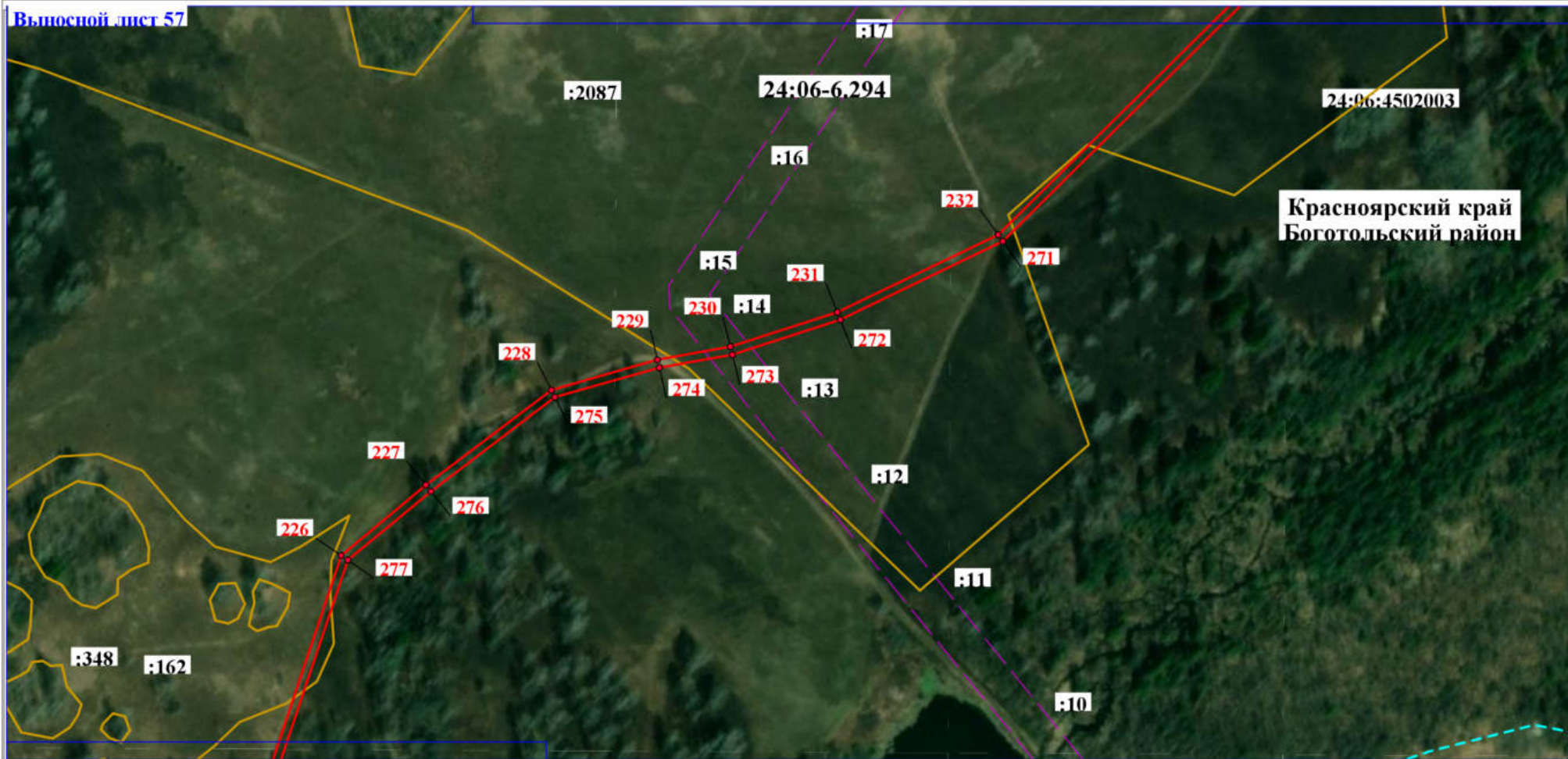
Место для оттиска печати лица, составившего план границ объекта









Раздел 4

Схема расположения границ публичного сервитута

Выносной лист 57



Условные обозначения:

-  - проектные границы публичного сервитута и характерные точки
 -  - границы административно-территориальных образований
 -  - границы ЗОУИТ
 -  - граница кадастрового квартала
 -  - земельные участки
 -  - граница между субъектами РФ
- 24:06:4700001 - номер кадастрового квартала

:123 - номер земельного участка
24:02-6.281 - реестровый номер границ

Масштаб 1:3 000

Подпись  Креймер О. О. Дата "11" апреля 2024 г.

Место для оттиска печати лица, составившего план границ объекта



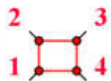
Раздел 4

Схема расположения границ публичного сервитута

Выносной лист 58



Условные обозначения:



- проектные границы публичного сервитута и характерные точки



- границы административно-территориальных образований



- границы ЗОУИТ



- граница кадастрового квартала



- земельные участки



- граница между субъектами РФ

24:06:4700001 - номер кадастрового квартала

:123 - номер земельного участка
24:02-6.281 - реестровый номер границ

Масштаб 1:3 000

Подпись  Креймер О. О. Дата "11" апреля 2024 г.

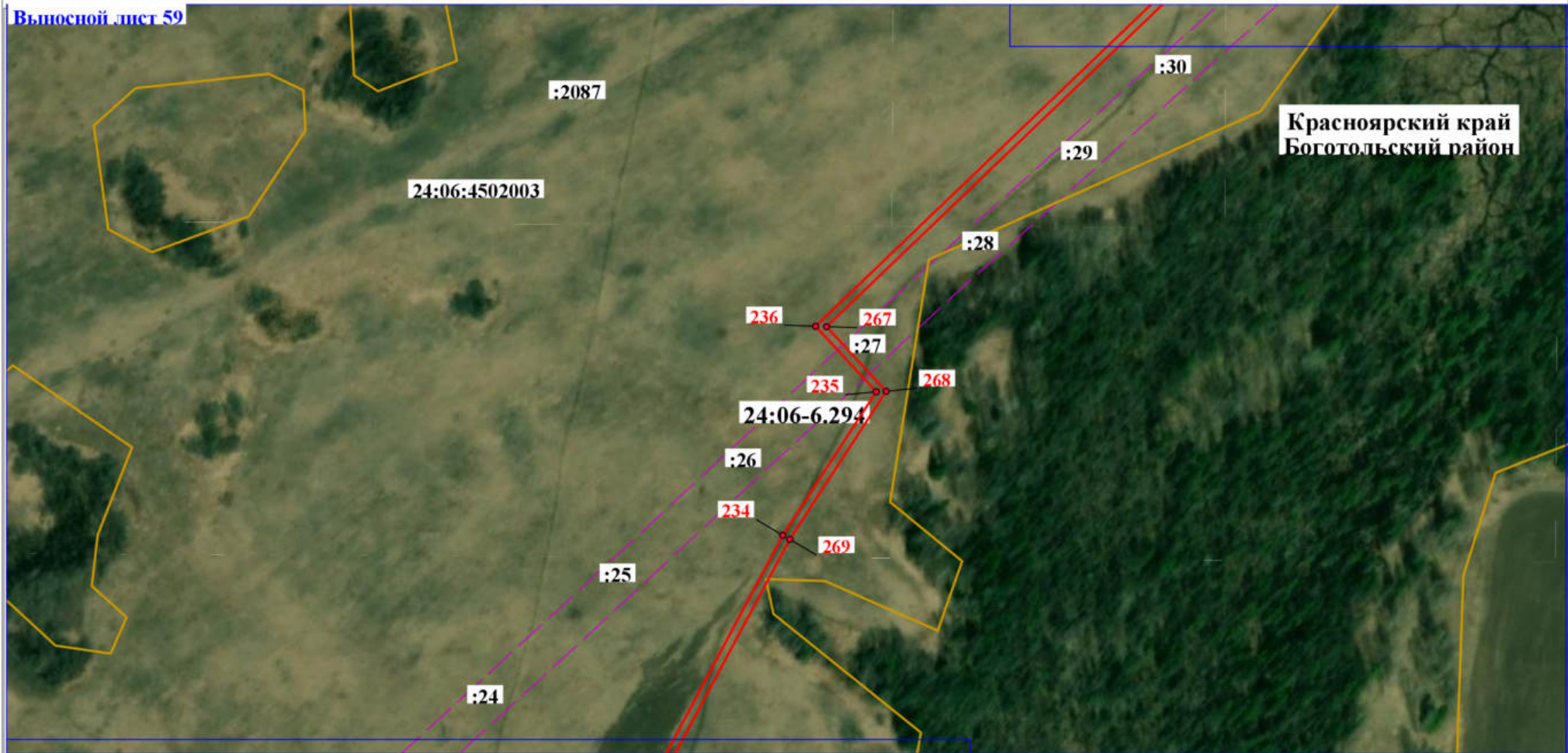
Место для оттиска печати лица, составившего план границ объекта



Раздел 4

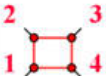





Схема расположения границ публичного сервитута

Выносной лист 59



Красноярский край
Боготольский район

Условные обозначения:

-  - проектные границы публичного сервитута и характерные точки
 -  - границы административно-территориальных образований
 -  - границы ЗОУИТ
 -  - граница кадастрового квартала
 -  - земельные участки
 -  - граница между субъектами РФ
- 24:06:4700001 - номер кадастрового квартала

:123 - номер земельного участка
24:02-6.281 - реестровый номер границ

Масштаб 1:3 000

Подпись  Креймер О. О. Дата "11" апреля 2024 г.

Место для оттиска печати лица, составившего план границ объекта



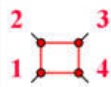
Раздел 4

Схема расположения границ публичного сервитута

Выносной лист 60



Условные обозначения:



- проектные границы публичного сервитута и характерные точки



- границы административно-территориальных образований



- границы ЗОУИТ



- граница кадастрового квартала



- земельные участки



- граница между субъектами РФ

24:06:4700001 - номер кадастрового квартала

:123 - номер земельного участка
24:02-6.281 - реестровый номер границ

Масштаб 1:3 000

Подпись  Креймер О. О. Дата "11" апреля 2024 г.

Место для оттиска печати лица, составившего план границ объекта



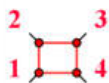
Раздел 4

Схема расположения границ публичного сервитута



Масштаб 1:3 000

Условные обозначения:



- проектные границы публичного сервитута и характерные точки



- границы административно-территориальных образований



- границы ЗОУИТ



- граница кадастрового квартала



- земельные участки



- граница между субъектами РФ

24:06:4700001 - номер кадастрового квартала

:123 - номер земельного участка
24:02-6.281 - реестровый номер границ

Подпись  Креймер О. О. Дата "11" апреля 2024 г.

Место для оттиска печати лица, составившего план границ объекта



Раздел 4

Схема расположения границ публичного сервитута

Выносной лист 62



Красноярский край
Боготольский район

Условные обозначения:



- проектные границы публичного сервитута и характерные точки



- границы административно-территориальных образований



- границы ЗОУИТ



- граница кадастрового квартала



- земельные участки



- граница между субъектами РФ

24:06:4700001 - номер кадастрового квартала

:123 - номер земельного участка
24:02-6.281 - реестровый номер границ

Масштаб 1:3 000

Подпись  Креймер О. О. Дата "11" апреля 2024 г.

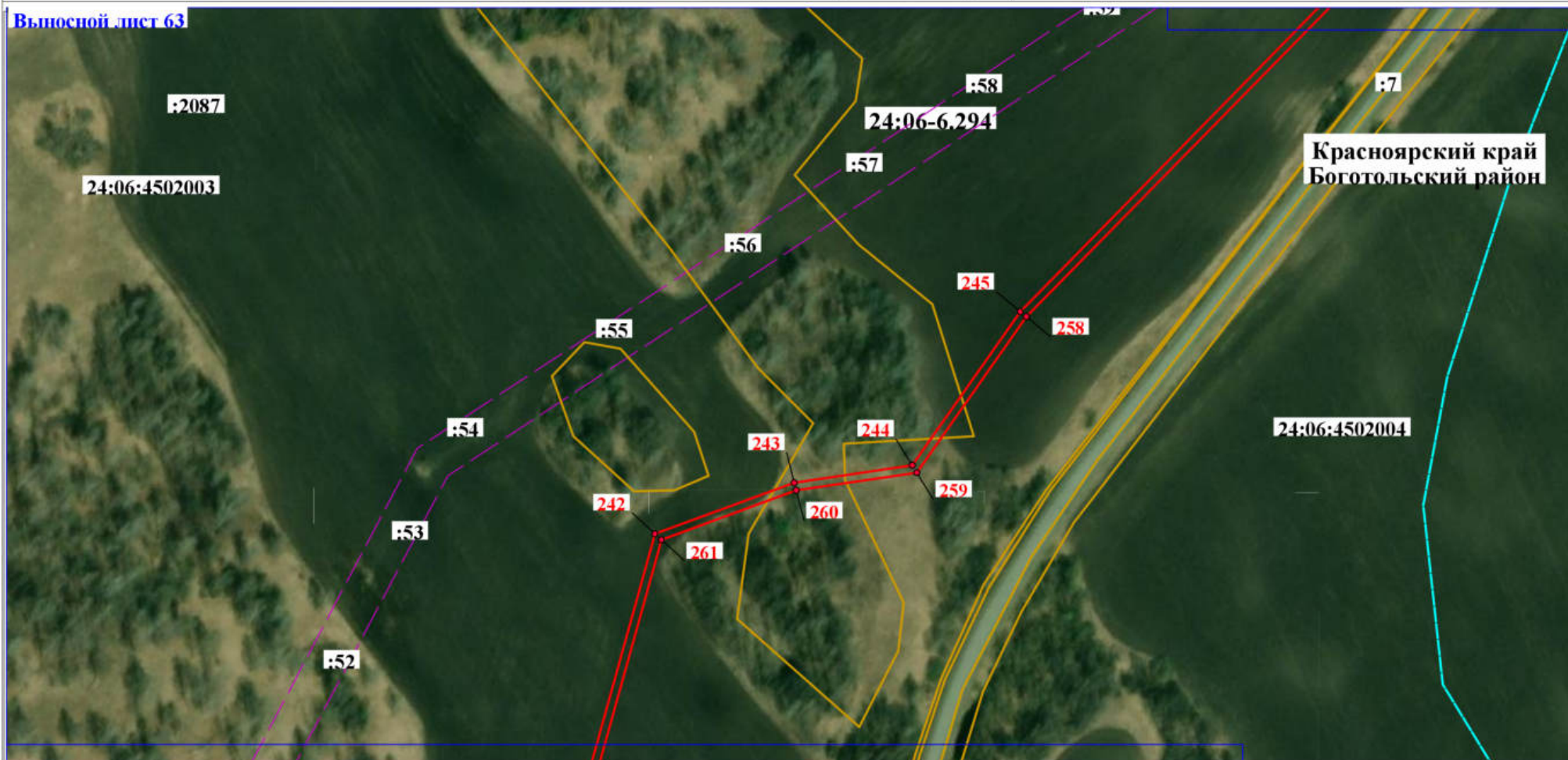
Место для оттиска печати лица, составившего план границ объекта



Раздел 4

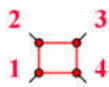
Схема расположения границ публичного сервитута

Выносной лист 63



Красноярский край
Боготольский район

Условные обозначения:



- проектные границы публичного сервитута и характерные точки

- границы административно-территориальных образований

- границы ЗОУИТ

- граница кадастрового квартала

- земельные участки

- граница между субъектами РФ

24:06:4700001 - номер кадастрового квартала

:123 - номер земельного участка
24:02-6.281 - реестровый номер границ

Масштаб 1:3 000

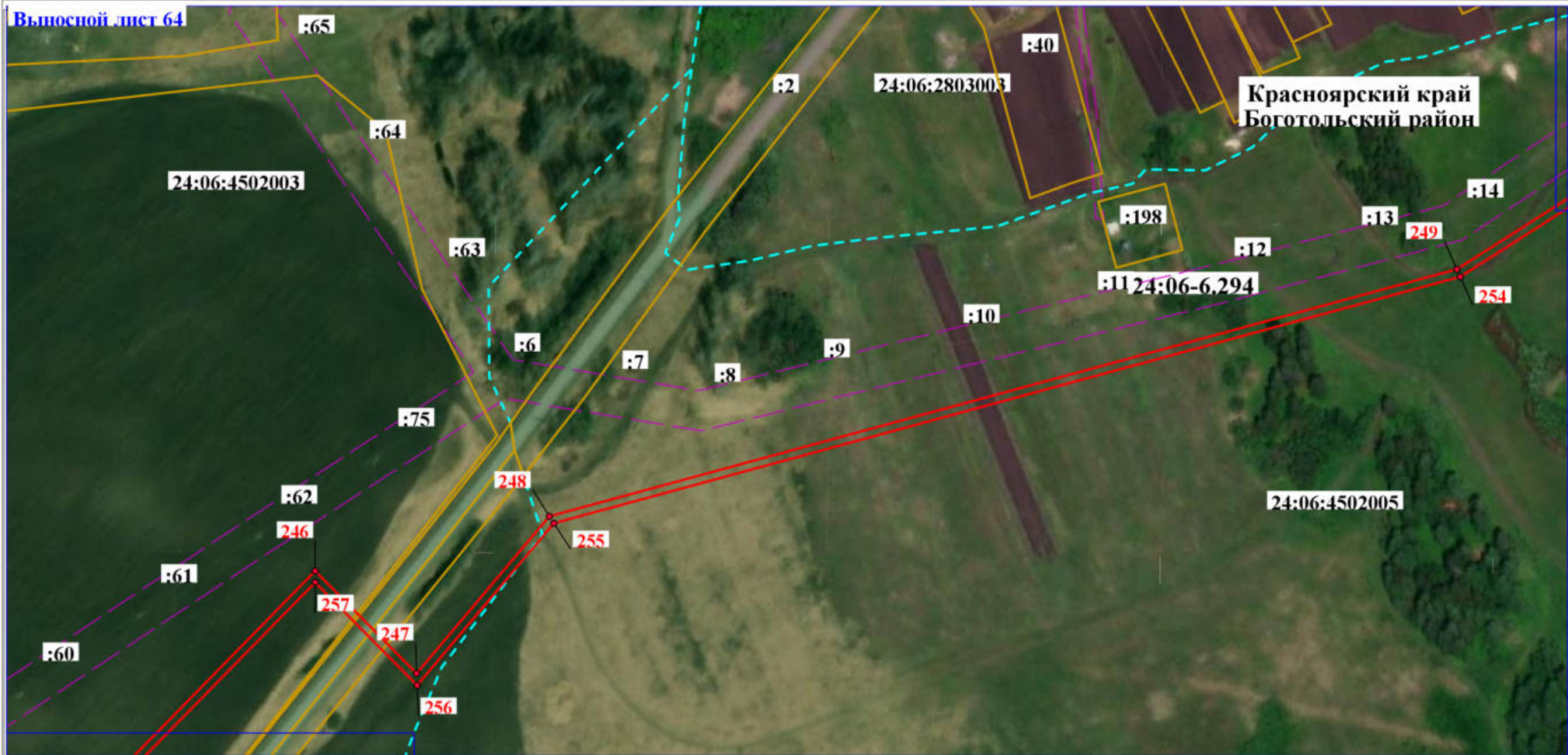
Подпись  Креймер О. О. Дата "11" апреля 2024 г.

Место для оттиска печати лица, составившего план границ объекта









Раздел 4

Схема расположения границ публичного сервитута



Условные обозначения:

-  - проектные границы публичного сервитута и характерные точки
 -  - границы административно-территориальных образований
 -  - границы ЗОУИТ
 -  - граница кадастрового квартала
 -  - земельные участки
 -  - граница между субъектами РФ
- 24:06:4700001 - номер кадастрового квартала

:123 - номер земельного участка
24:02-6.281 - реестровый номер границ

Масштаб 1:3 000

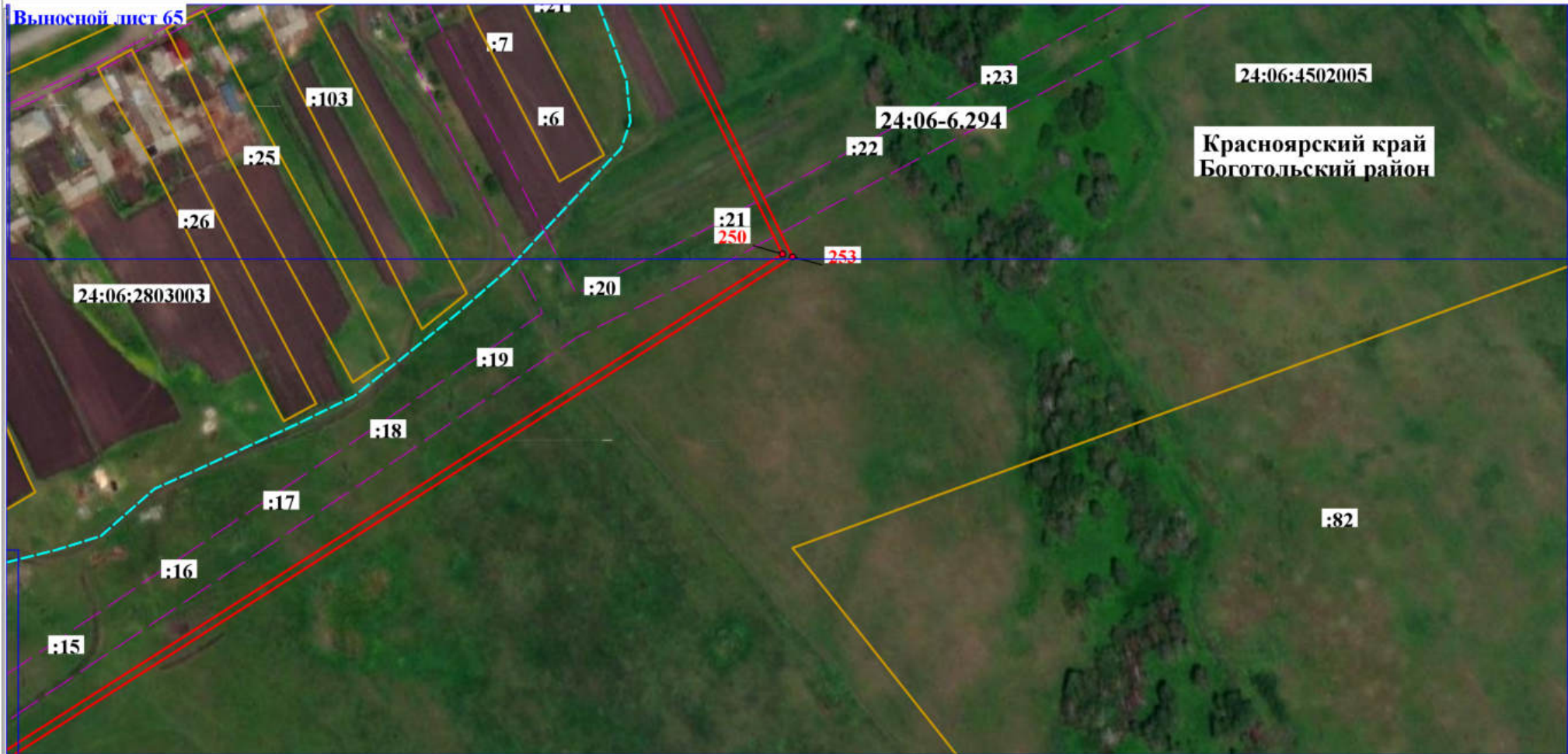


Подпись  Креймер О. О. Дата "11" апреля 2024 г.







Место для оттиска печати лица, составившего план границ объекта

Раздел 4

Схема расположения границ публичного сервитута



Условные обозначения:

-  - проектные границы публичного сервитута и характерные точки
 -  - границы административно-территориальных образований
 -  - границы ЗОУИТ
 -  - граница кадастрового квартала
 -  - земельные участки
 -  - граница между субъектами РФ
- 24:06:4700001 - номер кадастрового квартала

Масштаб 1:3 000

Подпись  Креймер О. О. Дата "11" апреля 2024 г.

Место для оттиска печати лица, составившего план границ объекта



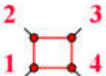





:123 - номер земельного участка
24:02-6.281 - реестровый номер границ

Раздел 4

Схема расположения границ публичного сервитута



Условные обозначения:

-  - проектные границы публичного сервитута и характерные точки
 -  - границы административно-территориальных образований
 -  - границы ЗОУИТ
 -  - граница кадастрового квартала
 -  - земельные участки
 -  - граница между субъектами РФ
- 24:06:4700001 - номер кадастрового квартала

:123 - номер земельного участка
24:02-6.281 - реестровый номер границ

Масштаб 1:3 000

Подпись  Креймер О. О. Дата "11" апреля 2024 г.
Место для оттиска печати лица, составившего план границ объекта

