

Описание границ публичного сервитута

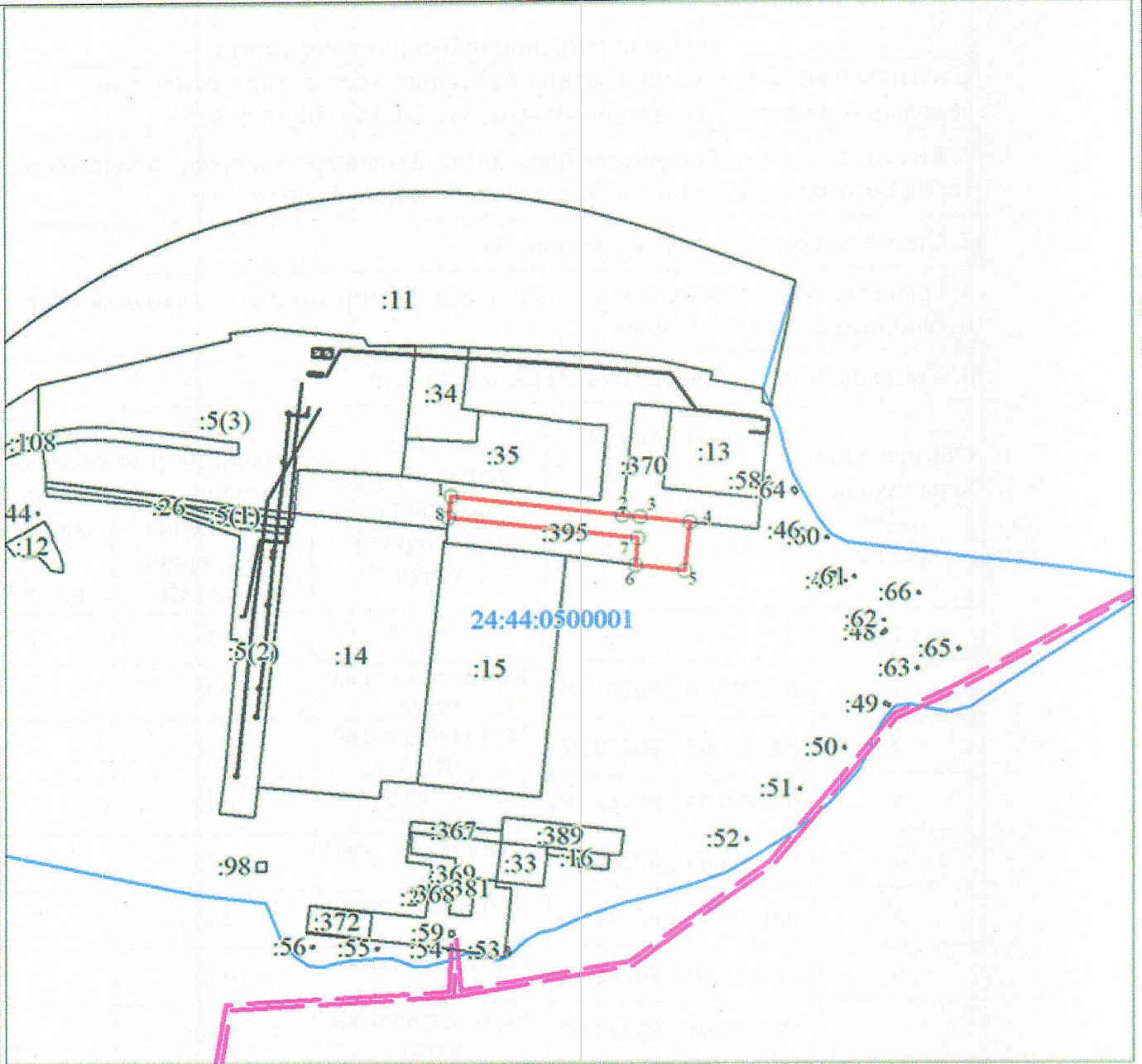
Сведения о местоположении границ публичного сервитута в отношении земельного участка с кадастровым номером 24:44:0500001:395					
1. Местоположение: Российская Федерация, Красноярский край, городской округ город Боготол, г. Боготол, ул. Заводская, земельный участок 1В					
2. Система координат МСК166 (зона 3)					
3. Площадь части земельного участка, в отношении которого устанавливается публичный сервитут: 4140 кв. м					
4. Сведения о характерных точках границ объекта					
Обозначение характерных точек границ	Координаты, м		Метод определения координат характерной точки	Средняя квадратическая погрешность положения характерной точки (Mt),	Описание обозначения точки на местности (при наличии)
	X	Y			
1	2	3	4	5	6
1	692267.16	80091.49	Картометрический метод	0.10	-
2	692251.48	80228.27	Картометрический метод	0.10	-
3	692250.00	80242.38	Картометрический метод	0.10	-
4	692245.63	80282.33	Картометрический метод	0.10	-
5	692207.09	80277.50	Картометрический метод	0.10	-
6	692211.59	80238.17	Картометрический метод	0.10	-
7	692232.94	80240.60	Картометрический метод	0.10	-
8	692250.10	80089.66	Картометрический метод	0.10	-
1	692267.16	80091.49	Картометрический метод	0.10	-

Кадастровый инженер




Е.Л. Олейникова

Схема расположения границы публичного сервитута




МАСШТАБ 1:5000


Условные обозначения



Часть границы, сведения ЕГРН о которой позволяют однозначно определить ее положение на местности



Надписи кадастрового номера земельного участка



Обозначение кадастрового квартала



Поворотная точка границы участка



Рассматриваемая часть земельного участка

Кадастровый инженер



Е.Л. Олейникова